

Bilan de la journée « Développons notre culture risques » du 22 octobre 2022

SAMEDI 22 OCTOBRE 2022 · 11H / 20H
SALLE POLYVALENTE D'AIGUILLES

DÉVELOPPONS NOTRE CULTURE RISQUE

**SORTIE DÉCOUVERTE* | THÉÂTRE
PARCOURS SONORE | EXPOSITION
CONFÉRENCES | SPECTACLE INTERACTIF**

PROGRAMME DÉTAILLÉ SUR WWW.PNR-QUEYRAS.FR/CULTURE-RISQUE

TOUT PUBLIC - ACCÈS LIBRE ET GRATUIT

*Inscription obligatoire
04 92 46 88 20

geographima. Festival Culturel de l'Aiguille d'Or



Dans le cadre du POIA « Miroir », le PNR du Queyras a organisé une journée conviviale et ludique sur la commune d'Aiguilles sur les risques naturels, le samedi 22 octobre à destination du grand public. Cette journée visait notamment à diffuser des connaissances scientifiques et résultats d'études soutenues par le POIA Miroir sur le glissement de terrain du Pas de l'Ours.

Plusieurs animations ont été programmées :

- 2 sorties de découverte de 2 heures sur le glissement du Pas de l'Ours encadrées par des géologues du CBGA et du BRGM (11H et 14h30)
- Présentation d'un parcours sonore sur le glissement du Pas de l'Ours par les 2 prestataires du projet (l'ACSSQ et Jack Souvant). Des extraits ont été écoutés en salle de plusieurs témoignages d'habitants, experts et élus et ont été commentés. L'intégralité du parcours sonore est disponible sur le site internet du Parc : <https://www.pnr-queyras.fr/parcours-sonore/>
- Deux mises en scène participatives d'un événement sous forme théâtrale ont permis d'échanger sur les bons comportements à adopter en présence du metteur en scène et comédien Pascal Servet. Cette pièce a été réfléchiée dans le cadre d'un projet de recherche sur la résilience des territoires alpins (Corestart)
- En fin de journée, des conférences ont clôturé la journée
 - Denis Coeur, historien : « les glissements de terrain historiques dans le Haut-Guil »
 - Edouard Equibey du BRGM* : Présentation des résultats du programme de recherche sur le glissement du Pas de l'ours avec projection de nouvelles images de drone du glissement
 - Philippe Rossello, expert du GREC** Sud : les risques naturels et le changement climatique

Toute la journée, une exposition sur les risques naturels conçue par la DREAL PACA a été installée dans la salle (soit une douzaine de panneaux sur tous les risques naturels de la région). Le déjeuner de midi était assuré par un restaurant d'Aiguilles qui proposait un menu servi sur des sets de table sur le glissement du Pas de l'Ours et les risques naturels.

Fréquentation

Cette journée a été organisée à l'automne à destination des habitants, en dehors de la période touristique estivale et hivernale. La date choisie était un samedi pour permettre un plus grand nombre d'y participer en dehors de leur temps de travail. Mais bon nombre de socioprofessionnels partent à cette période correspondant au premier week-end des vacances de la Toussaint. Aussi le nombre de participants a été plutôt faible.

- 13 participants à la 1^{ère} sortie sur le glissement
- 8 participants à la 2^{ème} sortie sur le glissement
- 18 participants à la présentation du parcours sonore
- 6 participants à la 1^{ère} représentation théâtrale
- 18 participants à la 2^{ème} représentation théâtrale
- 25 participants aux conférences

Cet événement a mobilisé sur toute la journée environ une cinquantaine de personnes qui ont assisté à plusieurs animations. Des personnes sont venues seulement aux conférences à 18h. Soulignons la qualité des présentations et la diversité des animations qui ont plu au public.

Communication

Plusieurs outils ont été réalisés :

- un communiqué de presse envoyé à une vingtaine de contacts de presse qui l'ont relayé (en pièce jointe)
- un article dans le dauphiné libéré

- 100 Flyers ont été distribués par les commerçants et les offices de tourisme
- 20 Affiches A4 et 3 affiches A3 ont été posées dans les communes du Queyras
- Une publication sur facebook et dans l'agenda du site internet du Parc

Tous les supports de communication ont été financés par une subvention de la Région.



Ecoute des témoignages du Parcours sonore avec la participation en visio de Jacques Souvent



Mise en scène d'une crue torrentielle à Ville-Vieille et échanges avec le public sur les bons comportements avec le réalisateur Pascal Servet





Les sorties de découverte du glissement du Pas de l'Ours commentées par des géologues du CBGA et BRGM



Conférences en fin de journées sur le glissement de terrain et le changement climatique

Il était une fois, les risques naturels...



1 Qu'est-ce que le Pas de l'Ours ? Trouver les 10 mots correspondant aux définitions suivantes :

1 A _____

2 E _____

3 G _____

4 C _____

5 R _____

6 R _____

7 V _____

8 S _____

9 D _____

10 E _____

- 1 Commune du Queyras abritant le Pas de l'Ours
- 2 Mouvements de terrain
- 3 Cours d'eau traversant le Queyras
- 4 Assurer la sûreté
- 5 Menace (aléa) pouvant causer des dommages (matériels, humains)
- 6 Matériaux naturels solides
- 7 Déplacement
- 8 Roches fréquentes dans le massif du Queyras
- 9 Remplace une route barrée
- 10 Peu rapide

2 Reliez les bons réflexes associés au type de risque naturel (plusieurs choix possibles) :

	Avalanche	<ul style="list-style-type: none"> • Ecouter la radio • Fermer les portes et les volets
	Inondation	<ul style="list-style-type: none"> • S'éloigner des bâtiments
	Séisme	<ul style="list-style-type: none"> • Couper le gaz et l'électricité • Se réfugier en hauteur
	Feu de forêt	<ul style="list-style-type: none"> • Débroussailler dans un rayon de 50 m autour de sa maison
	Mouvement de terrain	<ul style="list-style-type: none"> • Ne pas boire l'eau du robinet • Ne pas téléphoner afin de libérer les lignes pour les services de secours

3 Devinettes...



→ A partir de quel niveau d'eau une voiture flotte et peut être emportée par un cours d'eau en crue ?

Dessiner la limite sur le dessin.



→ Qui est l'acteur qui a un rôle primordial dans la gestion des risques naturels en montagne ?

Indice : Il ne le sait pas toujours...

Réalisation : Mission GIRN (Gestion Intégrée des Risques Naturels) du Pôle d'Equilibre Territorial et Rural du Briançonnais, des Ecrins, du Guillestrois au Queyras



Il était une fois, les risques naturels...



1 Réponses : Le mot à trouver est GLISSEMENT



Quelques explications...

Le Pas de l'Ours est un ancien **glissement** rocheux qui s'est réactivé en 2014 sur la commune d'**Aiguilles**. Suite à son **mouvement**, plus ou moins **lent** suivant la saison, et à de nombreux **éboulements** et coulées de boues, la route départementale en contrebas a disparu. Une **déviaton** a été mise en place rapidement sur le versant opposé pour que les villages d'Abrîès et Ristolas ne soient pas isolés. Des **roches** tombent régulièrement dans le **Guil** ce qui provoque un **risque** dans cette zone. Les glissements sont fréquents dans les massifs formés par les **schistes** (roches facilement érodables par l'effet du gel et des eaux de ruissellement). Pour la **sécurité** de tous, l'ensemble des acteurs (les services de l'Etat, le Département, les collectivités locales, les élus, le Parc Naturel Régional du Queyras, le PETR du Briançonnais, des Ecrins, du Guillestrois au Queyras, etc.) se mobilisent pour étudier ce phénomène et gérer ses conséquences.

Mais VOUS, vacanciers et populations locales, êtes acteurs de votre propre sécurité en vous informant des bons réflexes et en respectant les consignes. Renseignez-vous auprès des mairies de Château-Ville-Vieille, Aiguilles, Abrîès et Ristolas.

- 1 Aiguilles
- 2 Eboulement
- 3 Guil
- 4 Sécurité
- 5 Risque
- 6 Roches
- 7 Mouvement
- 8 Schistes
- 9 Déviaton
- 10 Lent

	Avalanche							
	Inondation							
	Séisme							
	Feu de forêt							
	Mouvement de terrain							

3 Devinettes...



→ A mi-roues ou dès que l'eau atteint le fond de caisse, tout véhicule (voiture, 4x4, poids-lourd) flotte même s'il n'y a pas de courant !




→ Le citoyen est le premier maillon de l'information préventive des risques naturels. Il se doit de se renseigner sur les risques et d'adopter les bons réflexes nécessaires à une bonne appréhension des phénomènes naturels.

Réalisation : Mission GIRN (Gestion Intégrée des Risques Naturels) du Pôle d'Equilibre Territorial et Rural du Briançonnais, des Ecrins, du Guillestrois au Queyras



Set de table sur les risques naturels et le glissement du Pas de l'Ours (avec les réponses au verso)


Parc naturel régional du Queyras
 Publié par Pnr Queyras · 6 octobre 2022 ·

Dans le #queyras, développons notre culture risque !


Le Parc naturel régional du Queyras organise une journée de découverte et d'animations sur les risques naturels et sur le glissement du Pas de l'ours à Aiguilles le samedi 22 octobre. Au programme sorties, théâtre, conférences ou encore exposition.

Cette journée sera également l'occasion de participer à la première écoute du parcours sonore sur le glissement du Pas de l'ours réalisé à partir de témoignages d'habitants et de scientifiques en collaboration avec l'ACSSQ et Jack Souvant.

Programme complet : <https://www.pnr-queyras.fr/culture-risque/>

SAMEDI 22 OCTOBRE 2022 - 11H / 20H
 SALLE POLYVALENTE D'AIGUILLES

22 OCTOBRE 2022 - 11H / 20H
 SALLE POLYVALENTE D'AIGUILLES



DÉVELOPPONS NOTRE CULTURE RISQUE

13H : SORTIE DÉCOUVERTE
 Le glissement du Pas de l'ours avec Philippe Bouilly, géologue.
 Durée 2h. Sur inscription jusqu'au vendredi 21 octobre midi. Places 92 46 88 20 (du lundi au vendredi de 9h à 12h). RDV à la salle polyvalente.

PARCOURS SONORE
 Le glissement du Pas de l'ours de témoignages d'habitants et de scientifiques réalisé par le Parc en collaboration avec l'ACSSQ et Jack Souvant.

16H : THÉÂTRE « SAIN ET SAUF ? »
 Interactif pour « vivre » un risque naturel. Et si c'était vous, qu'est-ce que vous en seriez ? sur scène et comédien Pascal Servet en collaboration avec l'Université Grenoble Alpes.

CONFÉRENCES
 Les experts vous parleront des risques naturels. Une discussion suivra avec le public.

- 13h30 : *Historien* : « Les glissements de terrain historiques dans le Haut-Queyras. L'exemple du BRICAM »
- 14h30 : *État de connaissances du glissement du Pas de l'ours* : « Les évaluations » avec projection de nouvelles images de drone
- 15h30 : *Expert du GREC Sud* : « Les risques naturels et le changement climatique »

JOURNÉE : EXPOSITION
 Naturels dans la Région Provence-Alpes-Côte d'Azur.


MIDI
 Déjeuner obligatoire au Bôbar : 06 71 71 24 07 avant le lundi 17 octobre.
 (gratin de ravioles au bleu du Queyras et salade verte) + dessert au choix à 10€ (hors boissons).

Ouverture de la salle polyvalente à partir de 10h30.
 Ouverture des recherches géologiques et minières de la région d'expertise pour le climat.

Programme détaillé sur www.pnr-queyras.fr/culture-risque

TOUT PUBLIC - ACCÈS LIBRE ET GRATUIT

Inscription obligatoire 88 20



Journée financée par le Fonds européen de développement régional dans le cadre du POA (Programme Inter-régional du Massif des Alpes)

Publication de la journée sur les risques naturels sur facebook