



**Pôle Alpin Risques Naturels**

**Journée annuelle GIRN & SDA**

28 et 29 novembre 2024, Sahune – PNR Baronnies Provençales



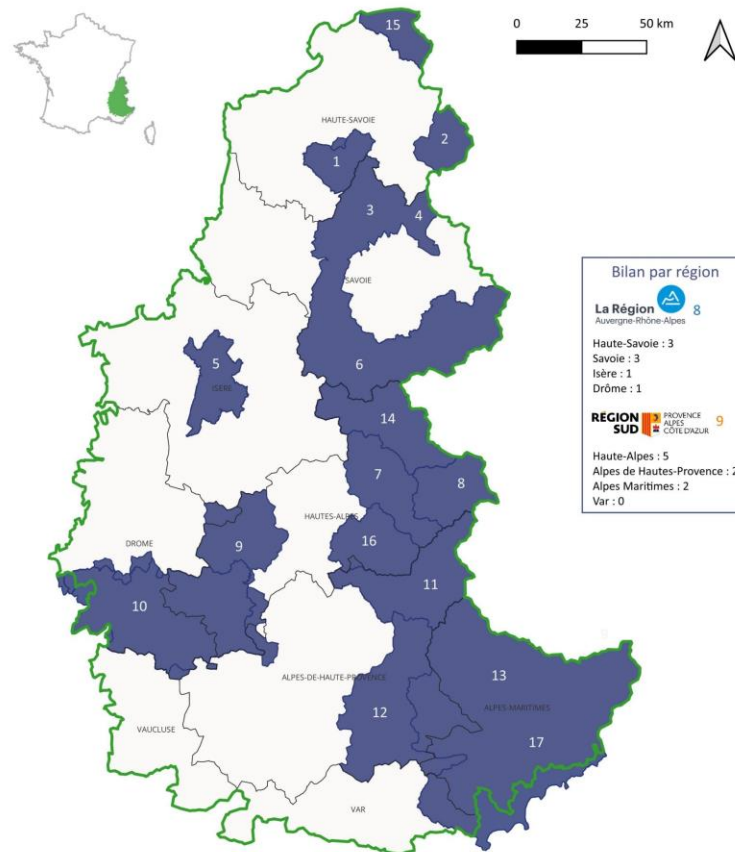
# Réseau TAGIRN

## Animation du réseau

Florence MARCHON-PARN



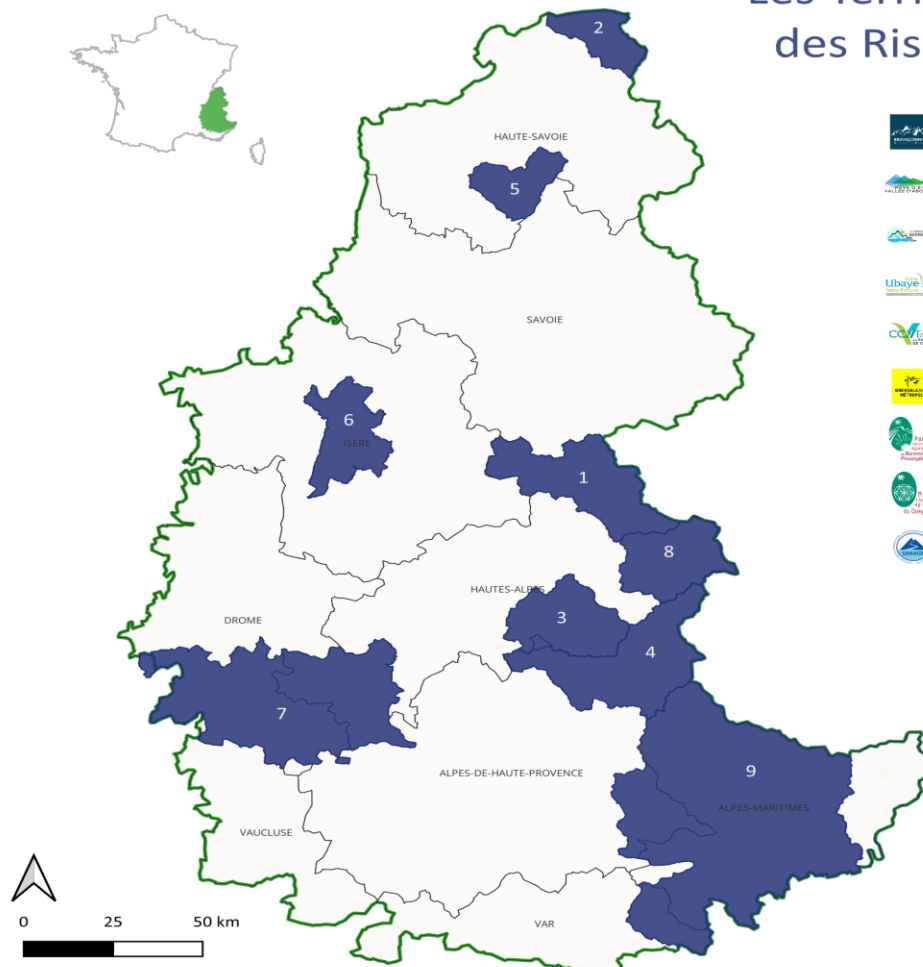
**Réseau des territoires impliqués dans la GIRN**  
dans les Alpes françaises, depuis 2009



-  1. CC des Vallées de Thônes
-  2. CC Vallée de Chamonix Mont-Blanc
-  3. Arlysère
-  4. Bourg-Saint-Maurice
-  5. Grenoble Alpes Métropole
-  6. Syndicat des Pays de Maurienne
-  7. PETR Briançonnais, Ecrins, Guillestrois, Queyras
-  8. PNR du Queyras
-  9. SMIGIBA (Buëch)
-  10. PNR des Baronnies Provençales
-  11. CC Ubaye Serre-Ponçon
-  12. CC Alpes Provence Verdon
-  13. CC Alpes d'Azur
-  14. CC Briançonnais
-  15. CC Pays d'Évian Vallée d'Abondance
-  16. CC Serre-Ponçon
-  17. SMIAGE

Sources : PARN  
SCR : RGF93 v1 - Lambert93 (2154)  
Logiciel : QGIS 3.30.2  
Janvier 2024

## Les Territoires Alpains de Gestion Intégrée des Risques Naturels (TAGIRN) en 2024



-  1. Communauté de Communes Briançonnais
-  2. Communauté de Communes du Pays d'Évian Vallée d'Abondance
-  3. Communauté de Communes de Serre-Ponçon
-  4. Communauté de Communes de la Vallée de l'Ubaye Serre-Ponçon
-  5. Communauté de Communes des Vallées de Thônes
-  6. Grenoble Alpes Métropole
-  7. Parc Naturel Régional des Baronnies Provençales
-  8. Parc Naturel Régional du Queyras
-  9. Syndicat Mixte pour les Inondations, l'Aménagement et la Gestion de l'Eau maralpin

**Bilan par région**

 <b>La Région</b> Auvergne-Rhône-Alpes	4	 <b>RÉGION SUD</b> PROVENCE ALPES CÔTE D'AZUR	5
Haute-Savoie : 2		Haute-Alpes : 3	
Savoie : 0		Alpes de Hautes-Provence : 1	
Isère : 1		Alpes Maritimes : 1	
Drôme : 1		Var : 0	

Sources : PARN  
SCR : RGF93 v1 - Lambert93 (2154)  
Logiciel : QGIS 3.30.2  
Janvier 2024



### Les territoires engagés dans les démarches de GIRN et STePRiM (état 2024)

Légende :

Dispositif :

— TAGIRN

— STePRiM

... TAGIRN et STePRiM

Type d'intercommunalité :

■ EPCI (communautés de communes et une métropole)

■ Parc naturel régional

■ Syndicat de bassin versant

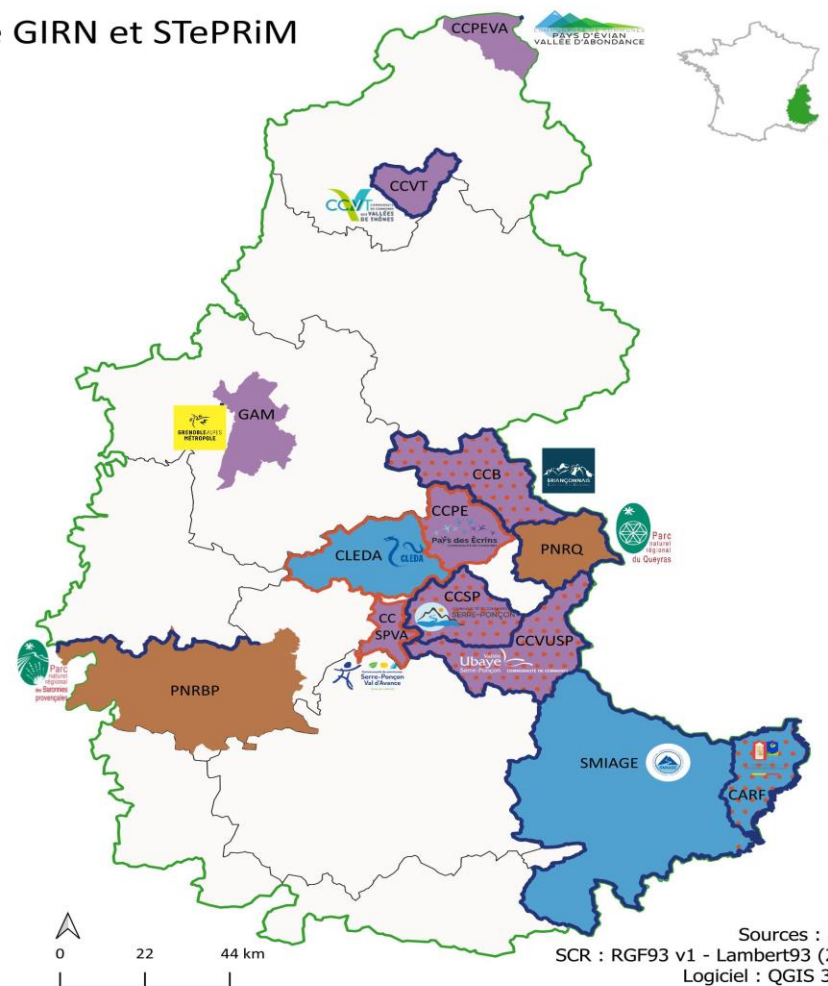
Limites administratives :

— délimitation-massif-alpin-français-version-polyligne

□ Département

Liste des abréviations :

CCB	La Communauté de Communes de Briançonnais
CCPE	La Communauté de Communes du Pays des Ecrins
CCPEVA	La Communauté de Communes Pays d'Évian Vallée d'Abondance
CCSP	La Communauté de Communes de Serre-Ponçon
CCSPVA	La Communauté de communes Serre-Ponçon Val d'Avance
CCVT	La Communauté de Communes des Vallées de Thônes
CCVUSP	La Communauté de Communes Vallée de l'Ubaye Serre-Ponçon
GAM	Grenoble Alpes Métropole
PNRBP	Parc Naturel Régional des Baronnies Provençales
PNRQ	Parc Naturel Régional du Queyras
CLEDA	Communauté Locale de l'Eau du Drac Amont
CARF	La Communauté d'Agglomération de la Riviera Française (Porteur : SMIAGE)
SMIAGE	Syndicat Mixte Inondations, Aménagement et Gestion de l'Eau maralpin



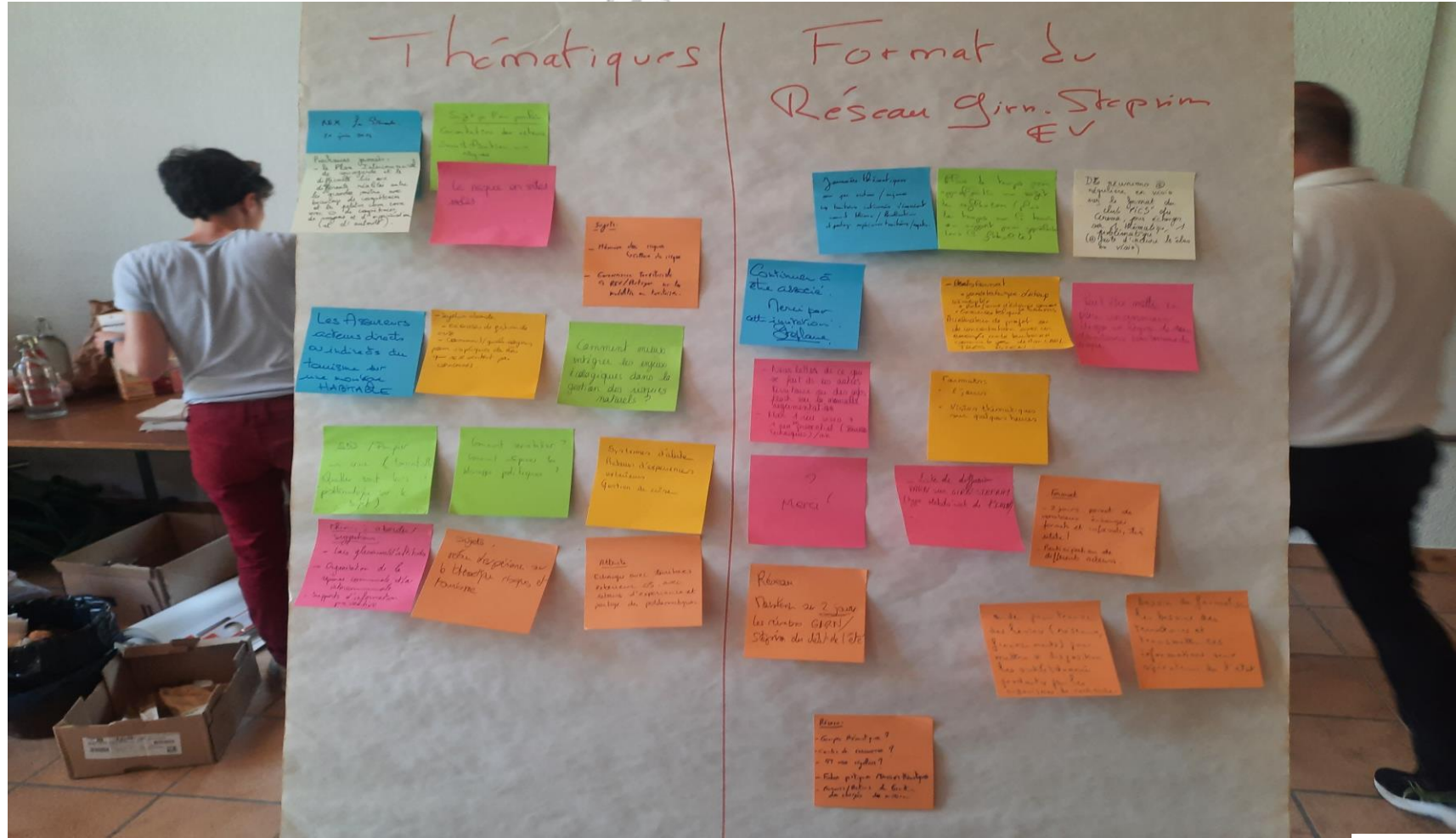
**Journées techniques d'échanges entre territoires TAGIRN,  
STEPRIIM et Espaces Valléens**

**Risques et Tourisme : une opportunité ?  
Retour d'expérience et apports scientifiques et techniques**

4 et 5 juillet 2024

Parc National des Ecrins (Freissinières – Hautes Alpes)







## La dynamique 2025/2027

### 1. Le réseau

Mise en synergie RESalpes

Mise en synergie EVA

### 2. Les territoires émergents

### 3. Post 2027