

Région



Provence-Alpes-Côte d'Azur



Premier ministre  
Ministère de l'espace rural  
et de l'aménagement du territoire

Datar


Rhône-Alpes



Ce projet a été cofinancé par  
l'Union européenne

Fonds européen de  
développement régional (FEDER)

### Opération "sites pilotes de gestion intégrée des risques naturels dans les Alpes "



*Journée sites pilotes*

*Bernin , 23 octobre 2012*

***Bilan de l'année 2012 et perspectives pour 2013  
sur le site pilote du  
Pays du Grand Briançonnais, des Ecrins au  
Queyras***



**Pôle Alpin d'Etudes et de Recherche  
pour la Prévention des Risques Naturels**

***CRÉVOLIN Amandine, chargée de mission GIRN, PGB***

Grand BRIANÇONNAIS

**Les actions  
réalisées en  
2012**

des Écrins au Queyras



# Site test de la Vallée de la Clarée : capitaliser sur les connaissances issues de la semaine participative

- Continuité du partenariat entre le PARN, l'Université Lyon III et le Pays
- Réalisation d'un cahier des charges spécifiques aux problématiques névachaises pour le choix d'un bureau d'étude
- Soutien de la commune dans le choix du bureau d'étude
- Soutien de la commune et de Cyprès dans la réalisation du PCS



**Elaboration du Plan Communal de Sauvegarde  
Commune de Névache**  
(Hautes- Alpes)

**Cahier des charges**

Date et heure limite de réception des offres :  
25 mai 2012 à 18h

# Site test du Queyras, Haut Guil





## Site test du Queyras, Haut Guil

- Phénomènes météorologiques de types retours d'est pouvant entrainer d'importantes précipitations
- Des événements récurrents impactant plusieurs communes
- Une vigilance commune à ces territoires
- La nécessité de travailler ensemble sur ces événements pour trouver des solutions adéquates



Crues juin 2008



Crues avalancheuses, décembre 2008

# La naissance de l'outil de gestion intégré des événements

Rencontres avec tous les acteurs de la gestion de crise  
(mairies, services techniques, secrétaires de mairie, SDIS, CG, Gendarmerie, RTM )



Recherche d'un outil répondant aux attentes de chacun



Elaboration de l'outil en fonction des connaissances et des bonnes pratiques déjà existantes de chacun  
(ex : sémiologie graphique s'appuyant sur les Situations TACTiques utilisées par les sapeurs pompiers)



Nombreux tests auprès de différentes personnes



Elaboration finale de l'outil en fonction des spécificités de chaque commune



Formation d'un maximum de personnes. Formation associée à un exercice





Comment ça marche ?

L'utilisation de l'outil de gestion intégrée des événements  
(OGIE)  
en 8 étapes

des Écrins au Queyras

1<sup>ère</sup> étape : Placer la planche cartographique



La Garcine

# 2ème étape : Placer la planche légende

**Légende**

**SAUVEGARDE DES POPULATIONS**  
INFORMATIONS À COMPLÉTER AU DÉBUT DE L'ÉVÉNEMENT

✓ **Personnes vulnérables :**

- ✓ Nombre
- ✓ Localisation

✓ **Évacuation :**

- Secteur à évacuer
- Nom de la personne s'occupant de l'évacuation
- Moyen de communication (type, canal)
- Secteur totalement évacué

✓ **Message de pré alerte à diffuser lors de l'Évacuation :**

✓ **Moyens de diffusion :**

✓ **Confinement :**

- Secteur à confiner
- Nom de la personne s'occupant du confinement
- Moyen de communication (type, canal)
- Secteur totalement confiné

✓ **Message de pré alerte à diffuser lors du confinement :**

✓ **Moyens de diffusion :**

✓ **Regroupement des personnes impliquées :**

- Point prévu de regroupement des personnes impliquées
- Point actuel de regroupement des personnes impliquées

**INFORMATIONS À COMPLÉTER AU RETOUR DES ACTIONS**

- Raisons de cette information
- Personnes non évacuées ou non prévenues ou ayant des problèmes particuliers

**MOYENS**

**ACTIONS À RÉALISER**

✓ **Actions prévues :**

- Type agent et provenance
- Moyen de communication
- Mission

✓ **Actions en cours :**

- Type agent et provenance
- Moyen de communication
- Mission

✓ **Actions réalisées :**

- Action réalisée



La Garcine

# 3<sup>ème</sup> étape : Placer la planche situation

Situation à \_\_ H \_\_ Le \_\_ / \_\_ /20\_\_ T = 0

**SAUVEGARDE DES POPULATIONS**  
INFORMATIONS À COMPLÉTER AU DÉBUT DE L'ÉVÉNEMENT

- ✓ **Personnes vulnérables :**
  - 2 : Nombre
  - Localisation
- ✓ **Évacuation :**
  - Secteur à évacuer
  - Nom de la personne s'occupant de l'évacuation
  - Moyen de communication (type, canal)
  - Secteur totalement évacué
- ✓ **Message de pré alerte à diffuser lors de l'Évacuation :**
- ✓ **Moyens de diffusion :**
- ✓ **Confinement :**
  - Secteur à confiner
  - Nom de la personne s'occupant du confinement
  - Moyen de communication (type, canal)
  - Secteur totalement confiné
- ✓ **Message de pré alerte à diffuser lors du confinement :**
- ✓ **Moyens de diffusion :**
- ✓ **Regroupement des personnes impliquées :**
  - Point prévu de regroupement des personnes impliquées
  - Point actuel de regroupement des personnes impliquées

INFORMATIONS À COMPLÉTER AU RETOUR DES ACTIONS

- Raisons de cette information : Personnes non évacuées ou non prévenues ou ayant des problèmes particuliers

**MOYENS**

**ACTIONS À RÉALISER**

- ✓ **Actions prévues :**
  - Type anglet et provenance
  - Moyen de communication
  - Maison
- ✓ **Actions en cours :**
  - Type anglet et provenance
  - Moyen de communication
  - Maison
- ✓ **Actions réalisées :**
  - Action réalisée



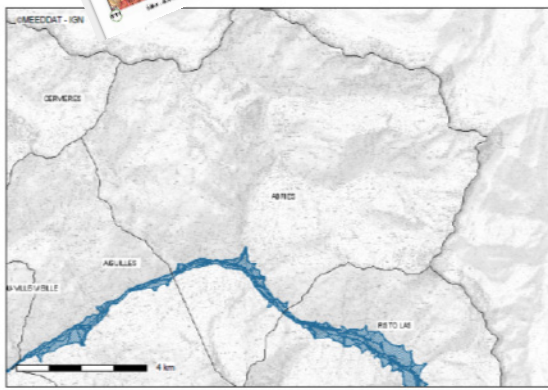
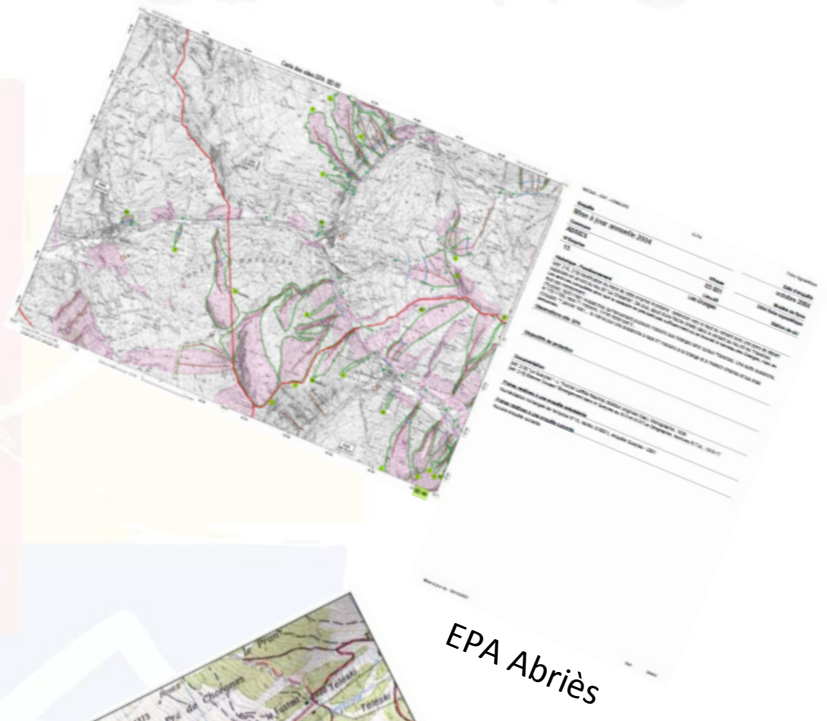

Situation :

Objectifs :

Actions à réaliser :

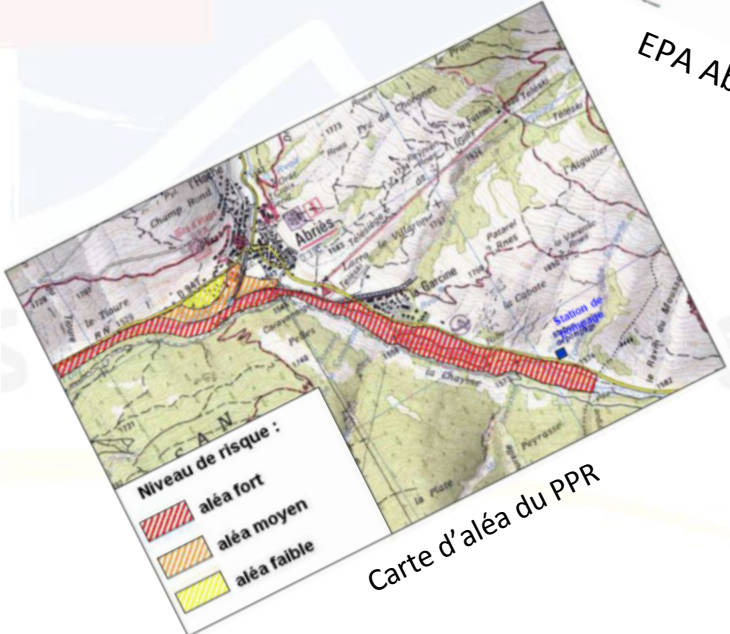


4<sup>ème</sup> étape : Sortir toutes les cartes à dispositions pouvant aider à la prise de décision



Date d'impression : 05-03-2010

Cartographie des risques en Hautes-Alpes



Cartographie des risques

5<sup>ème</sup> étape : Compléter la première planche situation avec les premières actions à réaliser

Situation à 12 H 35 Le 16 / 06 / 2011 T = 0

**SAUVEGARDE DES POPULATIONS**  
INFORMATIONS À COMPLÉTER AU DÉBUT DE L'ÉVÉNEMENT

✓ **Personnes vulnérables :**  
 - Nombre  
 - Localisation

✓ **Évacuation :**  
 - Secteur à évacuer  
 - Nom de la personne s'occupant de l'évacuation  
 - Moyen de communication (type, canal)

✓ **Message de pré alerte à diffuser lors de l'évacuation :**

✓ **Moyens de diffusion :**

✓ **Confinement :**  
 - Secteur à confiner  
 - Nom de la personne s'occupant du confinement  
 - Moyen de communication (type, canal)

✓ **Message de pré alerte à diffuser lors du confinement :**

✓ **Moyens de diffusion :**

✓ **Rassemblement des personnes impliquées :**  
 - Point prévu de regroupement des personnes impliquées  
 - Point actuel de regroupement des personnes impliquées

INFORMATIONS À COMPLÉTER AU RETOUR DES ACTIONS  
 - Raisons de cette information  
 - Personnes non évacuées ou non prévenues ou ayant des problèmes particuliers

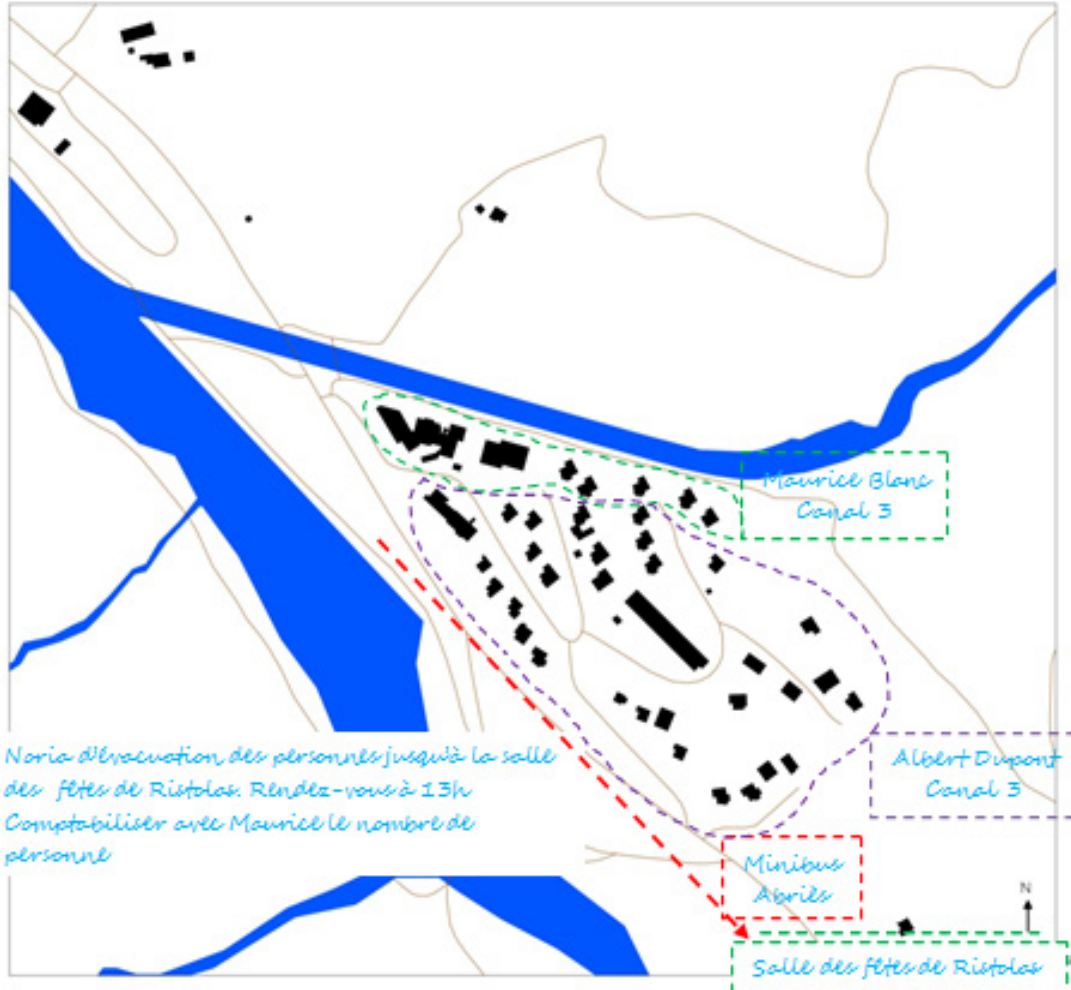
**MOYENS**

ACTIONS À RÉALISER

✓ **Actions prévues :**  
 - Type anglet et provenance  
 - Moyen de communication  
 - Mission

✓ **Actions en cours :**  
 - Type anglet et provenance  
 - Moyen de communication  
 - Mission

✓ **Actions réalisées :**  
 - Action réalisée



**Situation :**

Nous sommes en vigilance rouge. Un second retour d'est est prévu en fin d'après-midi. Les côtes limites de la Garcine ont été atteintes

**Objectifs :**

-Sauvegarde des habitants de la Garcine

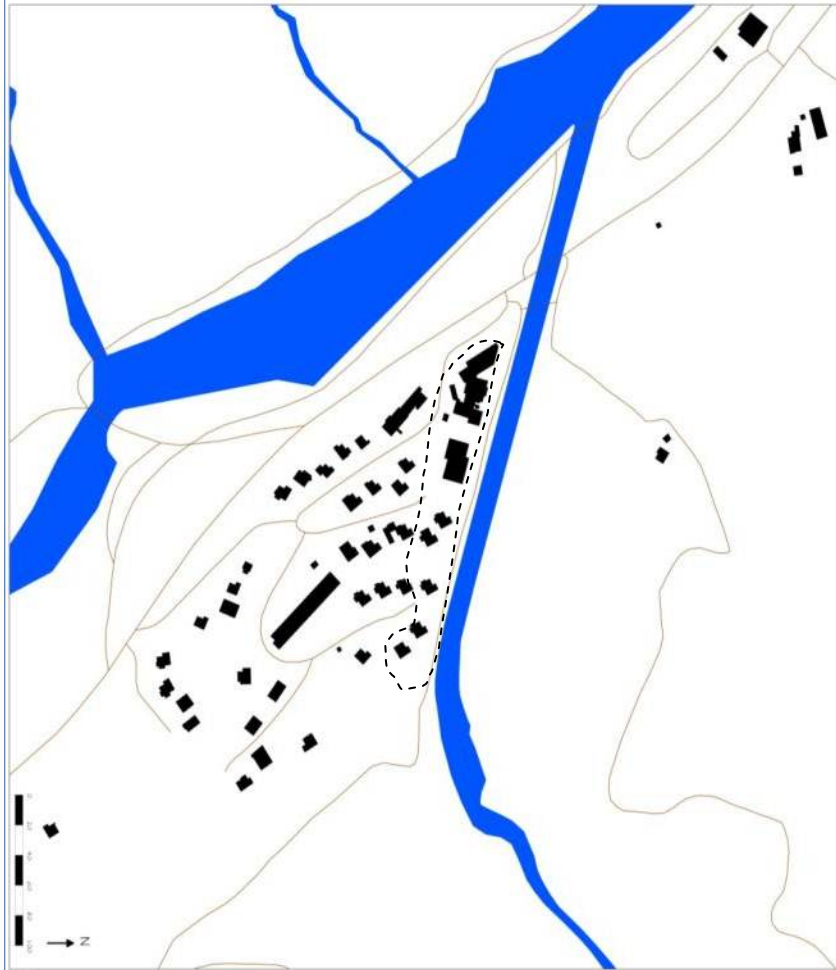
**Actions à réaliser :**

- Evacuer les premières maisons de la Garcine
- Confiner les autres habitants
- Ouvrir un point de rassemblement des sinistrés à la salle des fêtes de Ristolas
- Mettre le minibus pour faire les norias de la Garcine jusqu'à la salle des fêtes de Ristolas



## 6<sup>ème</sup> étape : Reporter les informations sur la fiche terrain « Au départ de la mission ».

### Au départ de la mission



La Garcine

### Au départ de la mission :

#### ✓ Missions :

Informez les personnes qu'elles devront évacuer. RDV à 13h sur la route départementale

#### ✓ Message à diffuser :

Au vu des conditions météorologiques actuelles et des prévisions, il y a un risque de débordement de la Garcine. Pour votre sécurité, vous devez évacuer votre lieu d'habitation. Fermez l'eau, l'électricité, le gaz et les volets. Prenez que le strict nécessaire (papiers d'identités, traitements médicaux, vêtements chauds). Rendez-vous à 13h sur la route départementale, le minibus de la commune vous amènera à la salle des fêtes de Ristolas où vous serez pris en charge.

#### ✓ Moyen de diffusion :

Porte à porte

#### ✓ Moyen de communication avec le PCC :

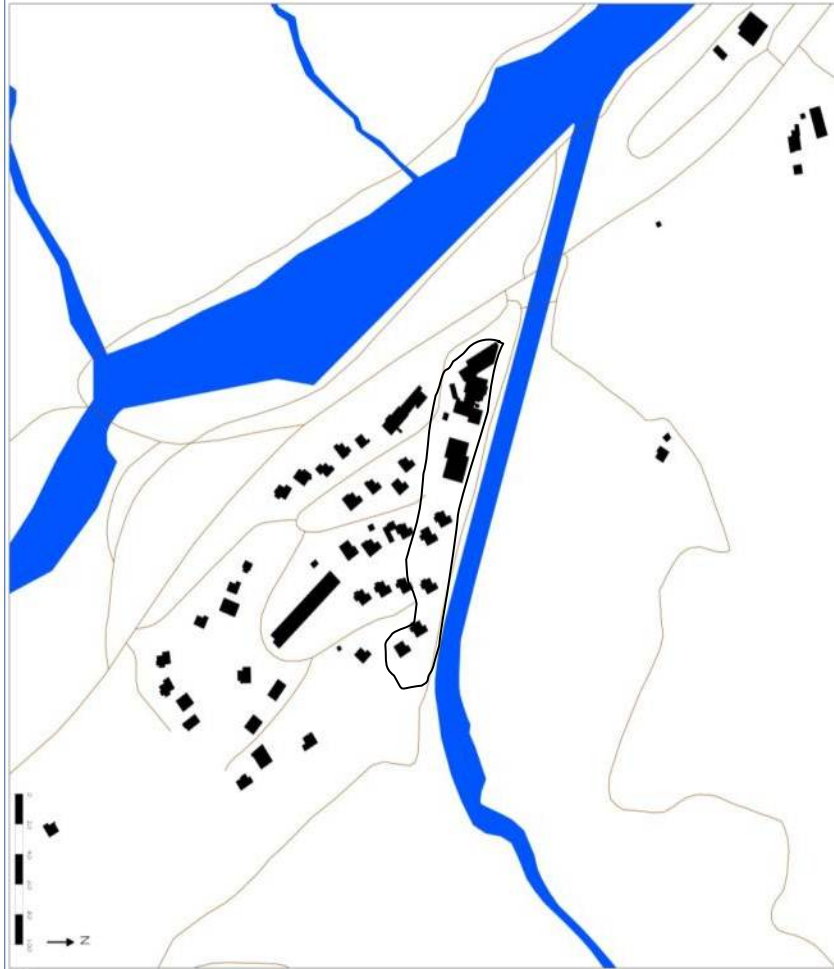
Radio canal 3

#### ✓ Autres :

La gendarmerie viendra en renfort s'il y a des réticences. Si des gens sont malades ou en mauvaise santé, contactez le PCC.

## 7<sup>ème</sup> étape : Compléter les informations recueillies directement pendant l'alerte sur la fiche terrain « Pendant la mission »

### Au départ de la mission



La Garçonne

### Pendant la mission :

#### ✓ Problèmes rencontrés

La famille Martin était absente. Ils ne sont donc pas prévenus.

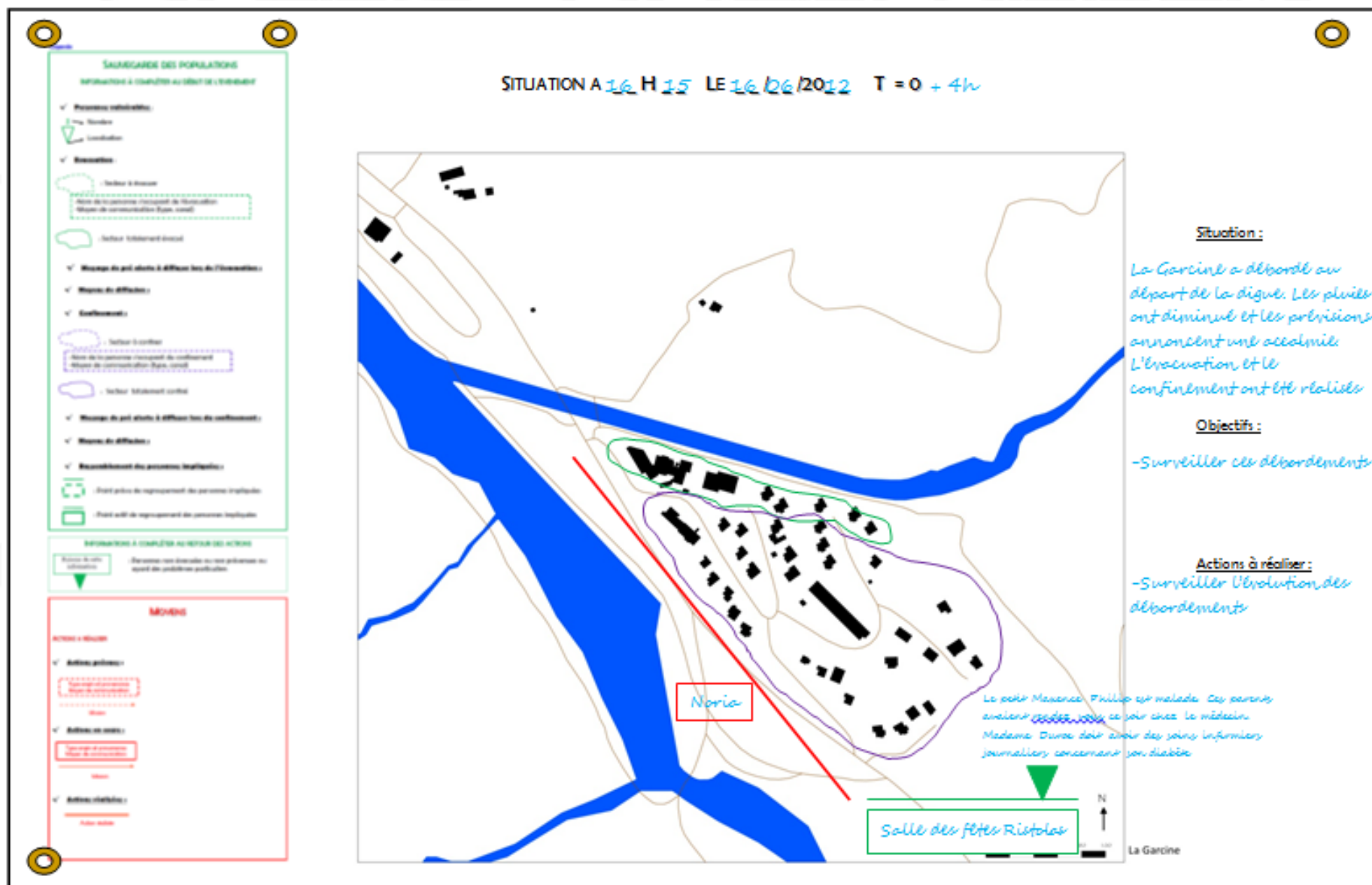
#### ✓ Informations récoltées :

Le petit Maxence Philip est malade. Ces parents avaient rendez-vous ce soir chez le médecin.

Madame Duroc doit avoir des soins infirmiers journaliers concernant son diabète.

#### ✓ Autres :

8<sup>ème</sup> étape : Compléter les autres planches situations



## Ce qu'il reste à faire ...

- Editer l'outil pour chacune des trois communes du site test
  - Elaborer une formation à l'utilisation de l'outil
    - Former les personnes
  - Réaliser un exercice de mise en pratique



Prévu d'ici la fin 2012

Grand BRIANÇONNAIS

**Les perspectives**

**pour**

**2013**

des Écrins au Queyras



PAYS



## Perspectives d'actions pour 2013

- ✓ Action 1 : Journée de sensibilisation sur les risques naturels et la gestion intégrée auprès des professionnels du tourisme, et notamment des accompagnants (AEM, guides, guides rivières, guides du patrimoine, etc.)
- ✓ Action 2 : Intégration dans des manifestations déjà existantes d'une sensibilisation sur les risques naturels (exemple : conférence de l'UTL, des offices du tourisme, etc.)
- ✓ Action 3 : Soirée « films en plein air » : partenariat avec la Cinémathèque des Images de Montagnes. Diffusions de films sur la montagne (type ceux des rencontres des films de montagne), les risques naturels, et la GIRN. Possibilité de faire venir les réalisateurs des films pour échanger sur les films après la projection et ainsi tenir un discours sur la prévention des risques naturels.
- ✓ Action 4 : Proposition d'actions de sensibilisations et d'informations aux campeurs.



Réalisation de l'action 1 à l'échelle du territoire de la communauté de communes du Pays des Ecrins

Réalisation des actions 2, 3 et 4 à l'échelle du territoire du Pays.



# Merci de votre attention



Inondation Queyras, 2008, Ristolas