

Région



Provence-Alpes-Côte d'Azur



Premier ministre
Ministère de l'espace rural
et de l'aménagement du territoire

Datar

Rhône-Alpes



Ce projet a été cofinancé par
l'Union européenne

Fonds européen de
développement régional (FEDER)

Opération CIM-POIA « sites pilotes de gestion intégrée des risques naturels dans les Alpes »

Opération "sites pilotes de gestion intégrée des risques naturels dans les Alpes"



Rhône-Alpes



Pôle Grenoblois d'étude et de recherche pour la prévention des Risques Naturels

Réunion interrégionale Année 1

Hermillon (Savoie), 11 octobre 2010



Pôle Grenoblois d'étude et de recherche
pour la prévention des Risques Naturels

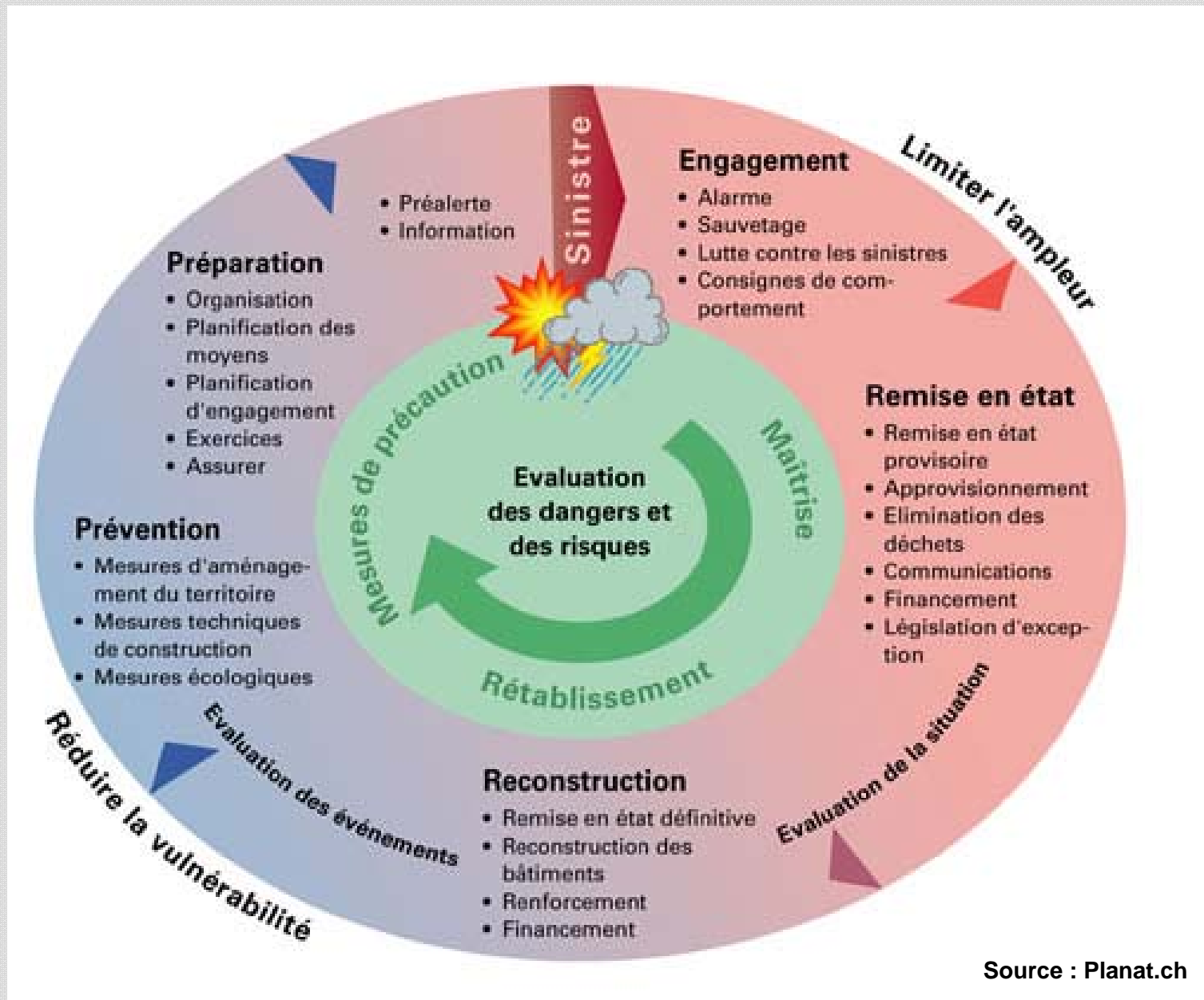
Vincent Boudières, Chef de Projet PGRN
risknat.org

Un objectif

La gestion intégrée



Cycle de gestion intégrée des risques naturels



Enjeux de la gestion intégrée des risques naturels

Favoriser le développement économique et environnemental du territoire par une prise en compte innovante et renouvelée des risques naturels

1. Expérimenter une nouvelle approche du risque et de sa gestion:

passer d'une approche classique et segmentée (aléa /ouvrage), à une approche territoriale et nouvelle (vulnérabilité / organisationnel / projet / culture du risque)

2. Décloisonner en développant la coordination et la synergie des acteurs sur l'ensemble de la gestion:

dépasser les approches sectorielles et ponctuelles (crise) pour développer une synergie sur l'ensemble de la gestion (prévention, alerte, crise, réparation) sur le long terme

mettre en exergue les pratiques au niveau des territoires et développer de meilleurs partenariats et une meilleure prise en compte du risque en amont des projets de développement



Une méthode

Une démarche territorialisée



Un accompagnement adapté




Des échanges transversaux



Des principes

"Expérimenter"



"Innover"



"Impulser"

Le projet de gestion intégrée des risques naturels dans le Pays du Grand Briangonnais

Éditor

Le CA du PNR qui s'est tenu à l'Argenteau le 16 juillet dernier, les élus du Pays se sont prononcés pour inscrire la Mission Risques dans le plan de l'Etat d'un territoire afin d'assurer le suivi de l'opération pilote de gestion intégrée et des mesures d'équipement et de conseil aux collectivités. C'est un signal fort adressé à tous nos partenaires puisque le travail initié en mars 2010 a pris en mars 2011 un tournant décisif.

Avancement du projet : réalisation du diagnostic sur le territoire

Le diagnostic réalisé sur le territoire du Pays concernant les risques naturels se décompose en 4 parties.

1. Atlas typique des zones de montagne

2. Dossier cartographique et charge de la prévention des risques technologiques et naturels mesurés de 1984 à 1999

3. Document d'élaboration du droit de bâtir mis en place par la loi du 22 juillet 1983 puis modifié par la loi n°101 du 2 février 1995

4. Document réalisé par le maire dans la but d'informer les habitants de la commune sur les risques naturels et technologiques qui les concernent, ainsi que des mesures de prévention, protection et sauvegarde

5. Fonds de financements européens

6. Document de concertation avec les élus locaux dans les deux ans après l'approbation du PNR

7. Document à disposition des communes et de l'Argenteau, visant à faciliter les actions en cas de crise

10. Plus précisément l'opération consiste des établissements scolaires afin d'assurer le retour des élèves et des professeurs en attendant l'arrivée des secours

Le jeu de l'Élé : les risques naturels

1. Document de connaissance des phénomènes d'inondations susceptibles de se produire par débordements de cours d'eau

2. Espaces naturels terrestres remarquables. Le Pays du Grand Briangonnais en compte 211 sur son territoire

3. Carte nationale d'état de charge de la prévention des risques technologiques et naturels mesurés de 1984 à 1999

4. Document d'élaboration du droit de bâtir mis en place par la loi du 22 juillet 1983 puis modifié par la loi n°101 du 2 février 1995

5. Document réalisé par le maire dans la but d'informer les habitants de la commune sur les risques naturels et technologiques qui les concernent, ainsi que des mesures de prévention, protection et sauvegarde

6. Fonds de financements européens

7. Document de concertation avec les élus locaux dans les deux ans après l'approbation du PNR

8. Document à disposition des communes et de l'Argenteau, visant à faciliter les actions en cas de crise

10. Plus précisément l'opération consiste des établissements scolaires afin d'assurer le retour des élèves et des professeurs en attendant l'arrivée des secours

Newsletter Mission Risques

BOURG-SAINT-AURICE

RISQUES NATURELS Jusqu'au 1^{er} juin les volontaires peuvent apporter leur pierre à l'édifice

La maquette "participative" prend forme

Jusqu'au 1^{er} juin, l'ensemble de la population peut apporter sa pierre à l'édifice de la maquette participative de la commune de Bourg-Saint-Maurice, qui vise à prévenir les risques de catastrophe naturelle. Cette maquette participative est une initiative de la commune de Bourg-Saint-Maurice, qui vise à prévenir les risques de catastrophe naturelle. Cette maquette participative est une initiative de la commune de Bourg-Saint-Maurice, qui vise à prévenir les risques de catastrophe naturelle.

REPÈRES

LE RENDEZ-VOUS

Les citoyens et les bénévoles sont invités à participer à la maquette participative de la commune de Bourg-Saint-Maurice, qui vise à prévenir les risques de catastrophe naturelle. Cette maquette participative est une initiative de la commune de Bourg-Saint-Maurice, qui vise à prévenir les risques de catastrophe naturelle.

UNE PREMIERE

C'est la première fois que la commune de Bourg-Saint-Maurice organise une maquette participative de la commune de Bourg-Saint-Maurice, qui vise à prévenir les risques de catastrophe naturelle. Cette maquette participative est une initiative de la commune de Bourg-Saint-Maurice, qui vise à prévenir les risques de catastrophe naturelle.

BOURG-SAINT-AURICE

ENVIRONNEMENT Mardi, des chercheurs grenoblois ont exposé leur projet de maquette participative

« Face aux risques naturels, on a besoin des connaissances de tous »

Né du 8 mai 2010, le projet de maquette participative de la commune de Bourg-Saint-Maurice, qui vise à prévenir les risques de catastrophe naturelle. Cette maquette participative est une initiative de la commune de Bourg-Saint-Maurice, qui vise à prévenir les risques de catastrophe naturelle.

REPÈRES

L'INITIATIVE

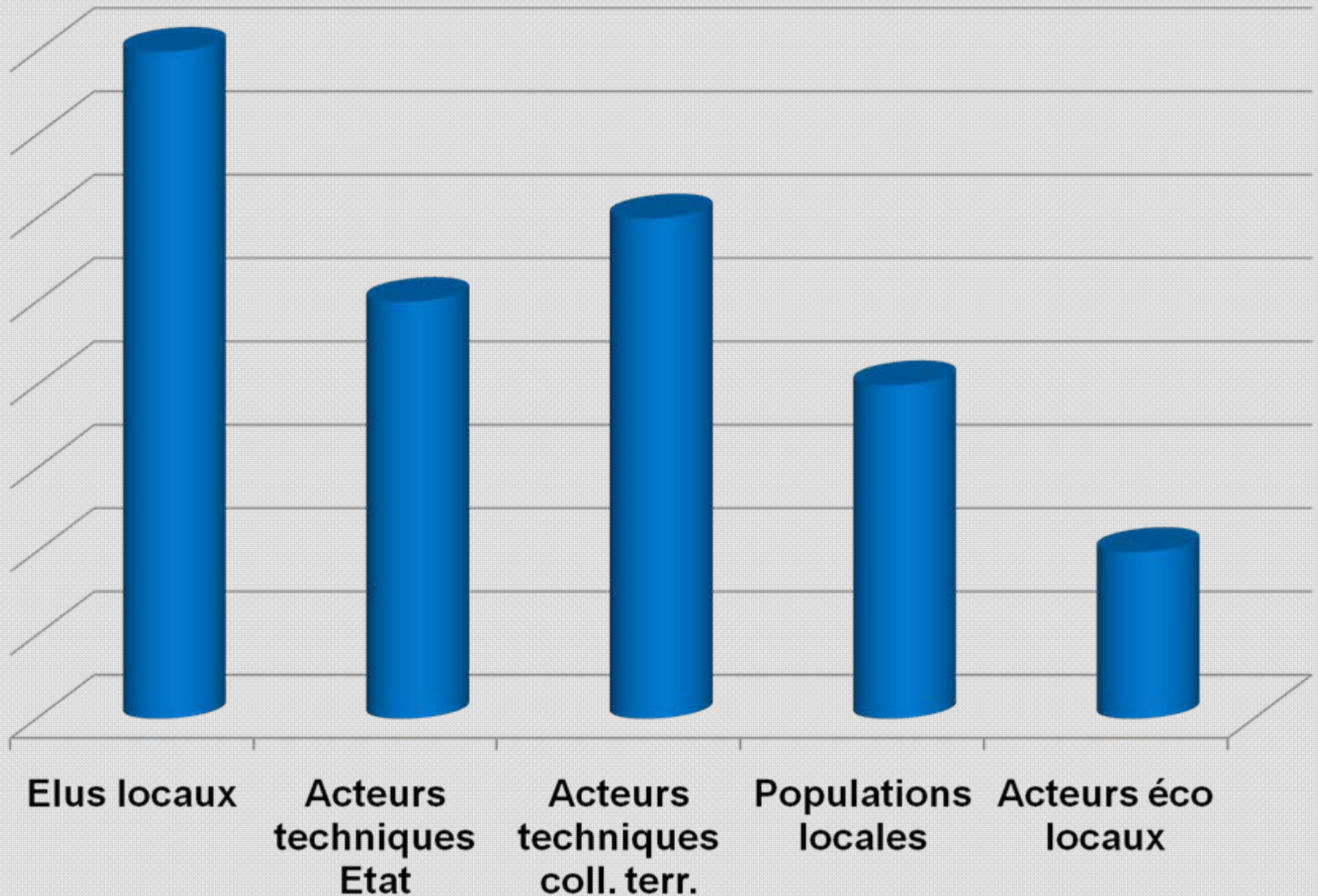
Cette maquette est la première d'un plan de sensibilisation des habitants aux risques naturels qui court jusqu'en 2013. Il s'agit de l'opération internationale du mardi de l'Argenteau, qui vise à prévenir les risques de catastrophe naturelle. Cette maquette participative est une initiative de la commune de Bourg-Saint-Maurice, qui vise à prévenir les risques de catastrophe naturelle.



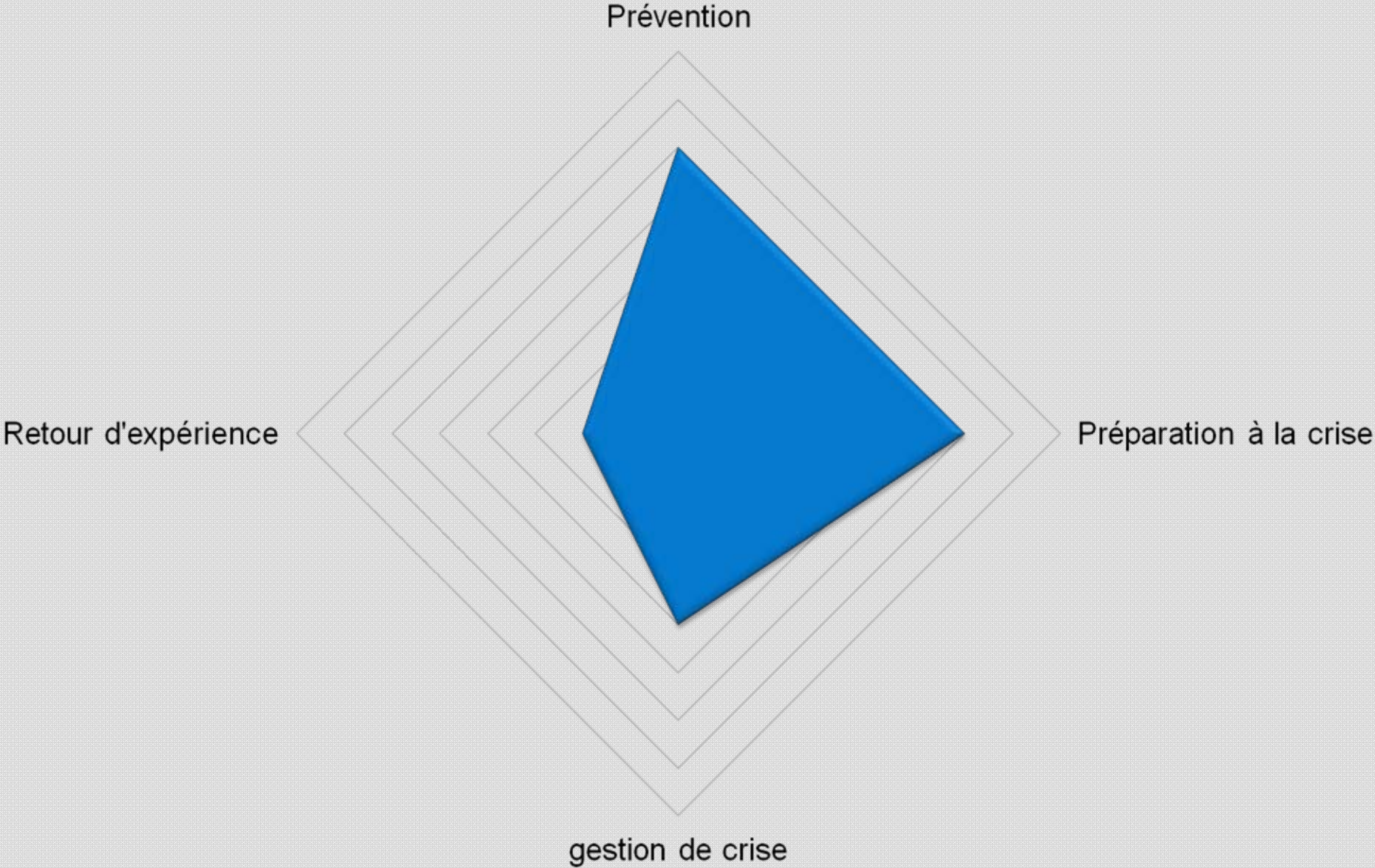
Analyse conditions de lancement de l'opération



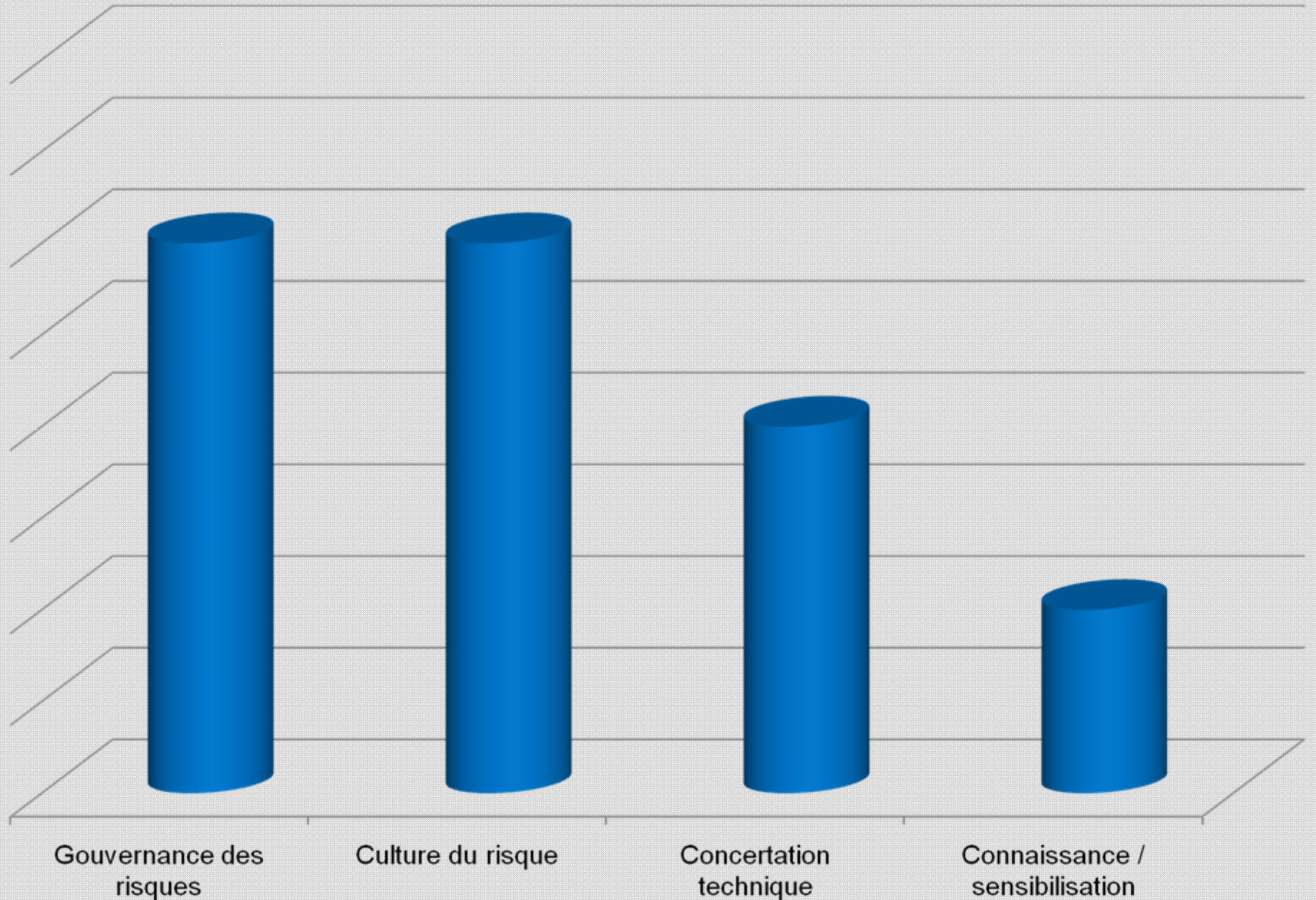
Nature des implications



Temps de gestion ciblés



Axes des projets



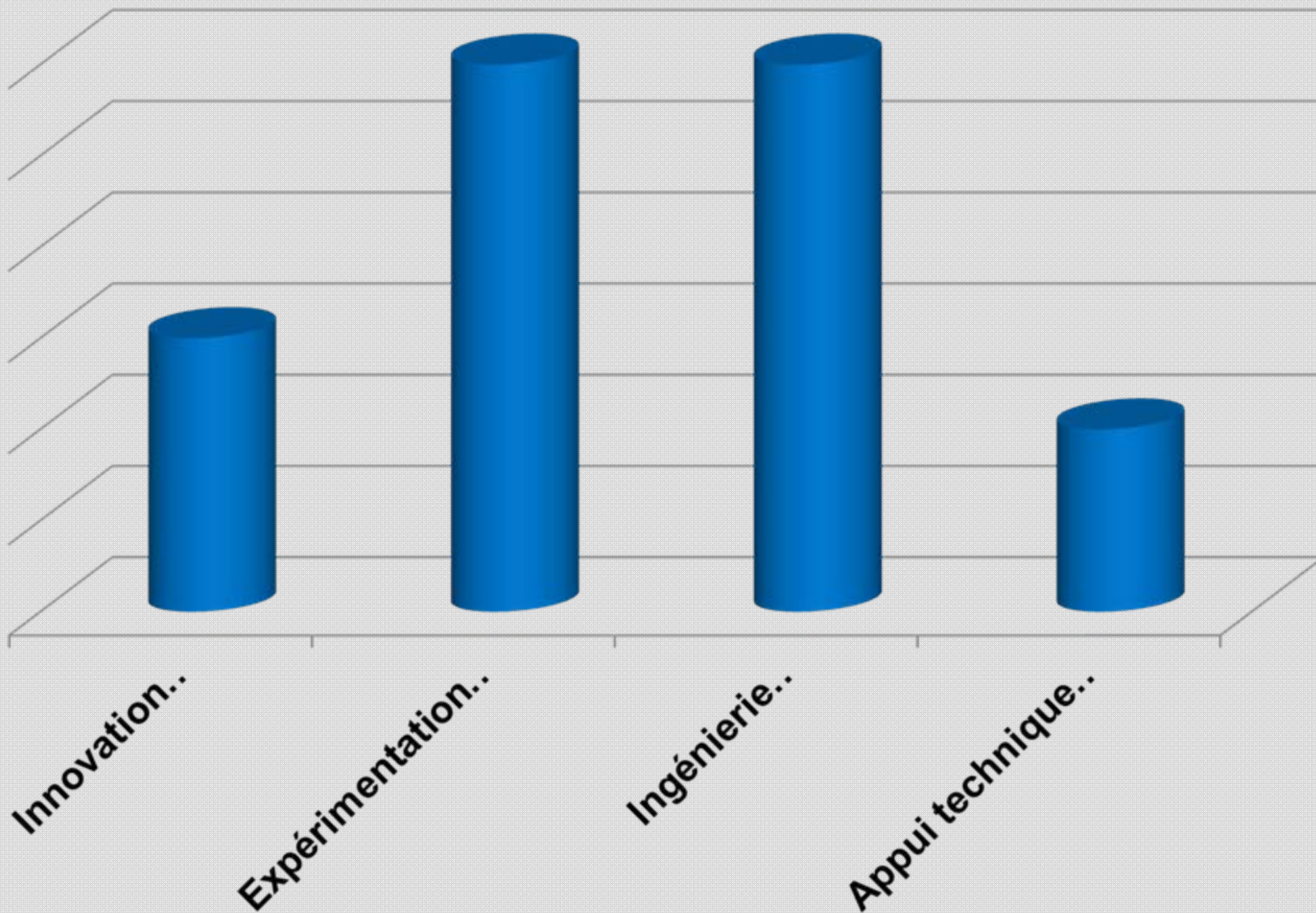
Gouvernance des
risques

Culture du risque

Concertation
technique

Connaissance /
sensibilisation

Nature des projets





Proximité vis-à-vis des pv de police du maire

- Très réactif
- Moyennement réactif
- Indécis

Commune

BSM
73

EPCI (comcom)

CCVU
04

Grésivaudan
38

Cian Var
06

Syndic interco à la carte

Abondance
74

Pays

PGBEQ
05

Syndic Pays

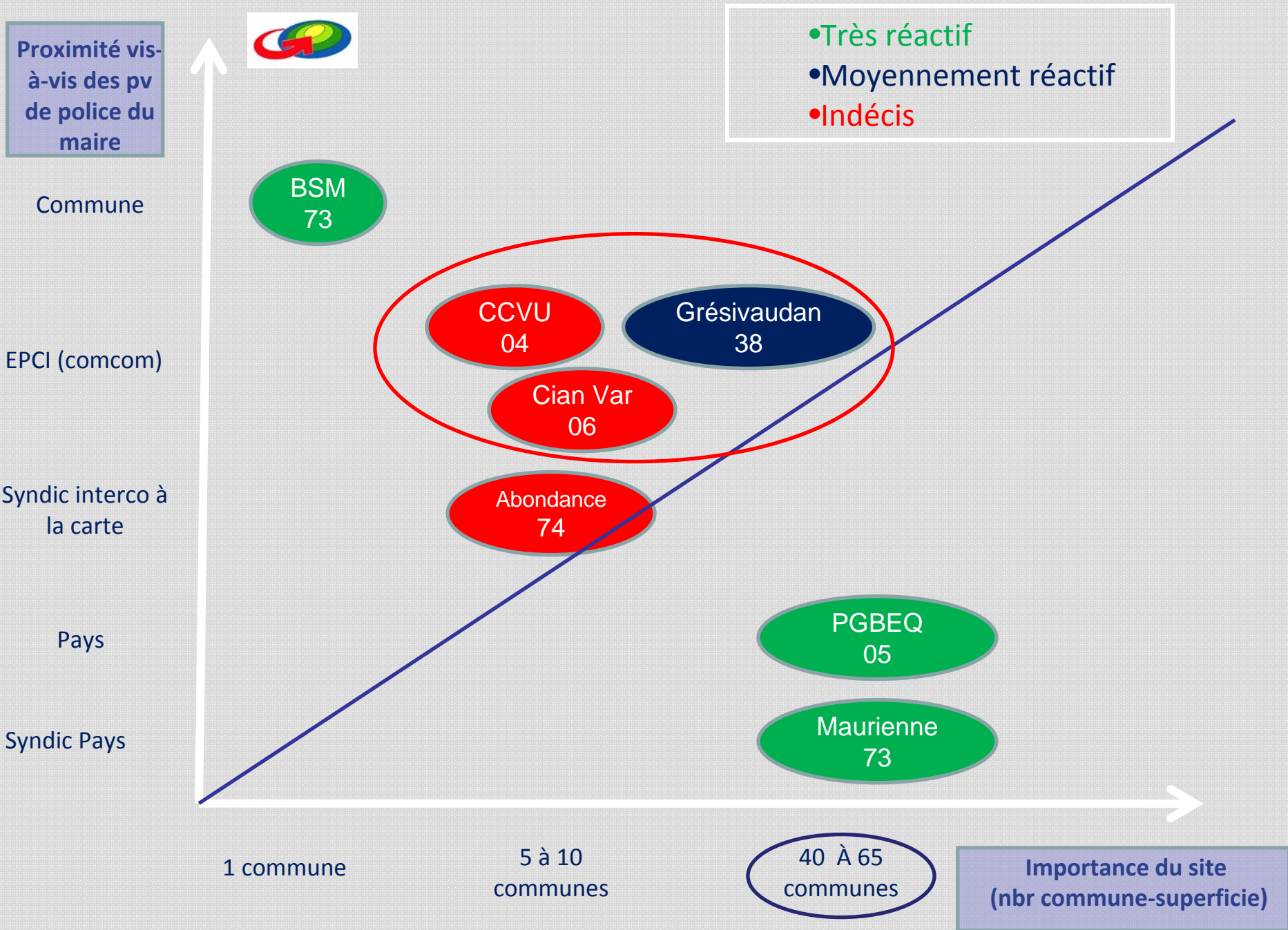
Maurienne
73

1 commune

5 à 10 communes

40 À 65 communes

Importance du site (nbr commune-superficie)



Intégration des pratiques de gestion « Technique »



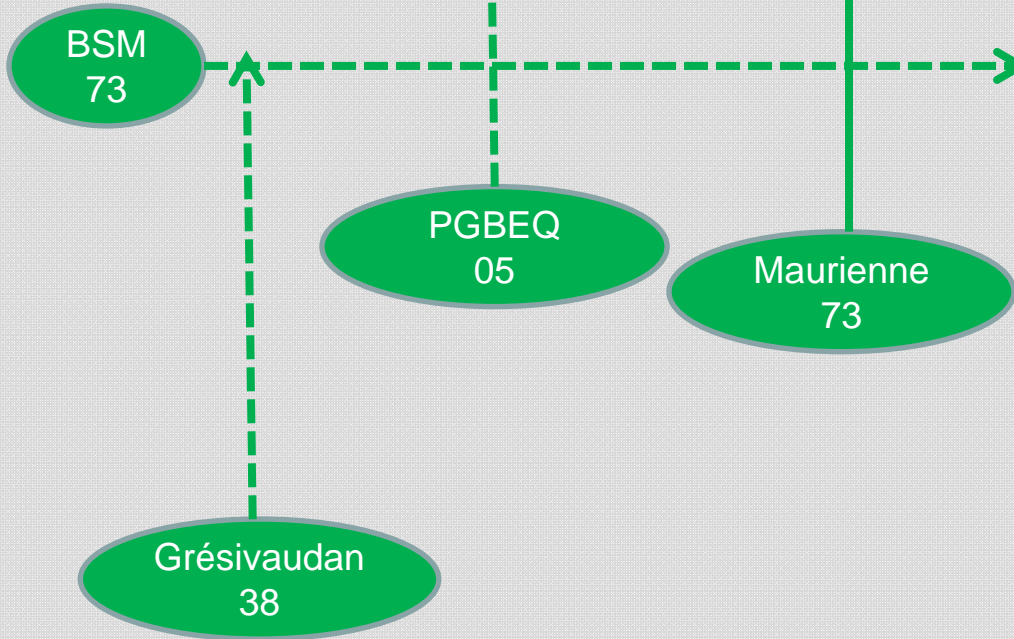
Projet de territoire

Prévention/
planification
outils

Culture du
risque

Gestion
de Crise

Diagnostic
PRT



**gouvernance
communocentrée**

**gouvernance
intercommunal**

**Gouvernance
élargie**

Intégration des acteurs:
« Gouvernance »

Remarques

- Forte adaptation de la mission de coordination (explicitation, sensibilisation, aide au montage dossier,...)
- Facilité (+) : structure d'animation et d'ingénierie (syndicat, Pays,...)
Facilité (-) : EPCI, ...
- Opération complexe :
 - Passage du risque (conflit), au risque (projet)
 - Portage et engagement politique
 - Moyens (force de travail, 20% d'autofinancement)
 - Structuration intercommunale
- Année 1: Diagnostic et préparation à la crise privilégiés



Démarches et actions sur les sites pilotes engagés



Bourg Saint Maurice :
« l'expérience d'une démarche participative »

La Maurienne :
« vers une nouvelle gouvernance territoriale des risques »

Le Grésivaudan :
« un acteur collectif jeune, mais une préoccupation de gestion ancienne »

Le Grand Briançonnais, des Ecrins au Queyras :
« Du site pilote aux sites tests, pour une ingénierie adaptée »

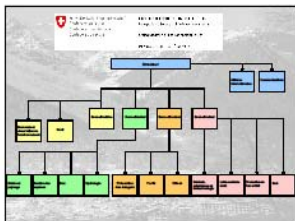

La coordination Année 1



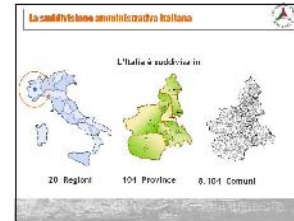
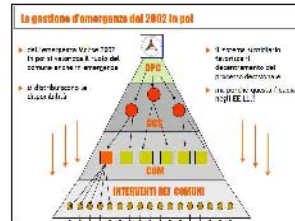
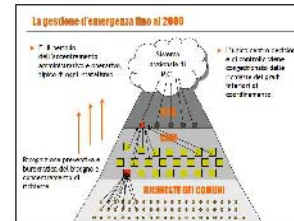
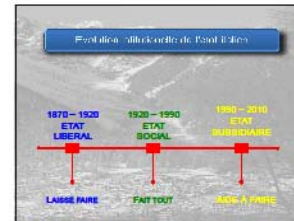
Séminaire technique transfrontalier (Italie, Suisse)

St Jean de Chépy, le 21 juin 2010

26/07/2010



26/07/2010



Ateliers « processus d'alerte » (PGRN)

19 et 20 mai 2010, Maison des Géosciences

Opération CIMA-POIA :
« Sites pilotes de gestion intégrée des risques naturels dans les Alpes. »

Ateliers techniques PGRN
 Animateurs sites pilotes – 19,20 mai 2010

Proposition expérimentale pour une approche intégrée de l'alerte


Penser l'alerte par les distances

L. Cristin-Cazanave, l_cristincazanave@gmail.com

Préambule exploratoire

- Est-il important d'alerter ? Pourquoi ?
- C'est quoi l'alerte ? Une alerte ! Alerter ?
- Quels sont les mots, images et expressions qui vous viennent à l'esprit quand on vous dit « alerte » ?
- « Dessine-moi une alerte »

Ateliers PGRN – Animateurs Sites Pilotes – Approche Intégrée alerte – mai 2010



L'alerte : la diffusion d'une information ?

	Approche classique	Observation des pratiques
Crit' générale		
Diffusion		
Essentiel		
Erreurs		

Ateliers PGRN – Animateurs Sites Pilotes – Approche Intégrée alerte – mai 2010

L'alerte et la communication...

	Approche classique	Observation des pratiques
Fraîche		
Solutions		
Essentiel		
Erreurs		

Ateliers PGRN – Animateurs Sites Pilotes – Approche Intégrée alerte – mai 2010



Outils de mutualisation et d'échanges

risknat.org

Espace dédié à l'opération et aux sites pilotes

PGRN - Opération "sites pilotes de gestion intégrée des risques naturels dans les Alpes" - Mozilla Firefox

http://www.risknat.org/activites/sitespilotes.html

PGRN - Opération "Sites pilotes de gest...

Présentation structure Activités Résultats de la recherche Thématiques

Pôle Grenoblois d'Etudes et de Recherche pour la Prévention des Risques Naturels

Mis à jour : 22/07/2010

Accès restreint

Contact

Opération

"Sites pilotes de gestion intégrée des risques naturels dans les Alpes"

Dans le cadre de la Convention Interrégionale du Massif des Alpes (CIMA - mesure 3) et du Programme Opérationnel Inter Régional des Alpes (POIA - axe 2), l'état, la Région Provence-Alpes-Côte d'Azur et la Région Rhône-Alpes financent sur la période 2007-2013 une opération expérimentale pour promouvoir concrètement une approche **intégrée de la gestion des risques naturels en montagne à partir de sites pilotes volontaires** d'échelle généralement pluri communale.

Cette gestion intégrée nécessite une vision globale de la problématique d'un territoire et pose inévitablement un certain nombre de difficultés de conception et de mise en œuvre concrète des actions, pour assurer une véritable articulation intégrée de l'ensemble. L'expérimentation sur sites pilotes est donc nécessaire pour accompagner le changement dans la gestion des risques, au niveau territorial, à l'image des expériences préalables des sites pilotes d'Agriculture durable, des Chartes forestières de territoire et des Contrats de rivière (chartres). Passer d'une approche segmentée à une approche intégrée nécessite du temps. Pour les sites pilotes, intégrer une approche partenariale « acteurs du risque » (acteurs internes et externes au territoire) appelle un volontariat et un engagement politique et technique fort. Cet engagement se traduit dans la définition d'un projet de gestion innovant et pérenne et pour lequel l'Europe, l'Etat et les Régions s'engagent aux côtés des sites pilotes.

Le Pôle Grenoblois Risques Naturels (PGRN), qui a réalisé entre 2007 et 2009 l'étude pré figurative de cette opération, assure l'appui méthodologique aux sites qui s'engagent dans cette démarche innovante ainsi que la coordination inter-sites.

Cette expérimentation a été officiellement lancée le 23 septembre 2009, en présence des représentants des premiers sites volontaires. Ceux-ci mobiliseront des moyens (technicien et élu référent) pour établir, selon la méthode proposée par le PGRN, le diagnostic de leur organisation actuelle de gestion des risques naturels d'où découlera une stratégie d'amélioration. Les actions projetées dans demande financière auprès des financeurs de l'opération. Les critères d'éligibilité sont orientés vers l'ère période de crise avec l'articulation intercommunale des Plans Communaux de Sauvegarde et la prévention matérielle, sociale, mais aussi organisationnelle, par d'autres pistes que la réalisation d'ouvrages de protection. L'émergence d'une véritable gouvernance locale des risques naturels avec une inspiration pérenne de ces projets du territoire. L'objectif est d'éviter que la prévention des risques naturel ne soit perçue seulement extérieure (le PPR et ses contraintes d'urbanisme, le PCS...) ponctuelle à intervalles variables par des crises développement du territoire.

» [Accéder à l'espace web "sites pilotes"](#)



Sites Pilotes de Gestion Intégrée des Risques Naturels dans les Alpes - Mozilla Firefox

http://www.risknat.org/sitespilotes/

PGRN - Opération "Sites pilotes de gest..." Sites Pilotes de Gestion Intégrée...

Sites Pilotes de Gestion Intégrée des Risques Naturels dans les Alpes



Pôle Grenoblois d'étude et de recherche
pour la prévention des Risques Naturels

Accès restreint

- » Ressources documentaires et méthodologiques
- » Espace de travail sites/PGRN :
 - » Bourg-Saint-Maurice - Les Arcs (73)
 - » Maurienne - Haute-Maurienne (73)
 - » Pays du Grand Briançonnais des Ecrins au Queyras (05)
 - » Communauté de communes du Grésivaudan (38)



La coordination Année 2



L'opération « sites pilotes »

Expérimentation interrégionale sur sites pilotes

Emergence d'un projet territorial de gestion intégrée des risques naturels

Meilleure coordination des acteurs
Réduction de la vulnérabilité territoriale

Mission de coordination de l'opération PGRN

Axe 1
Diagnostics et stratégies de gestion

Axe 2
Actions locales de gestion intégrée

Axe 3
Evaluation-Capiatlisation-
Transférabilité

Aide à la construction du projet local de gestion intégrée

Accompagnement méthodologique dans la mise en œuvre des projets locaux

Organisation du partage d'expérience

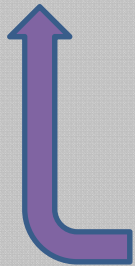
Définition des modalités de valorisation (forme) :

- Supports de transfert (intégration politiques publiques)
- Modalités d'essaimage (poursuite autres territoires)

Evaluation

Elaboration grille d'évaluation :

- Général (opération sites pilotes)
- Particulier (bonnes pratiques sur sites)



Transférabilité



Capitalisation



Définition des axes de capitalisation (fond) :

- Intégration des acteurs (gouvernance)
- Intégrations des pratiques (innovation outils et démarches)

Merci pour votre attention



***Pôle Grenoblois d'étude et de recherche
pour la prévention des Risques Naturels***