

Le Pays du Grand Briançonnais, des Ecrins au
Queyras

Du site pilote aux sites test, pour une ingénierie adaptée

Réunion annuelle

« Sites pilotes de gestion intégrée des risques naturels dans les Alpes »

Hermillon,
11 Octobre 2010



Ce projet a été cofinancé par
l'Union européenne (FEDER)
Fonds européen de développement régional



Condition de lancement et plan d'action

Diagnostic

Premières actions

Pays du Grand Briançonnais - Du site pilote
aux sites tests, pour une ingénierie adaptée

Le Pays du Grand Briançonnais :



Association composée de :

- ✓ 37 communes
- ✓ 4 communautés de communes
- ✓ 10 cantons



Pays du Grand Briançonnais - Du site pilote aux sites tests, pour une ingénierie adaptée

Le Pays du Grand Briançonnais en tant que site pilote : 2010 - 2013

Année 1 du projet :

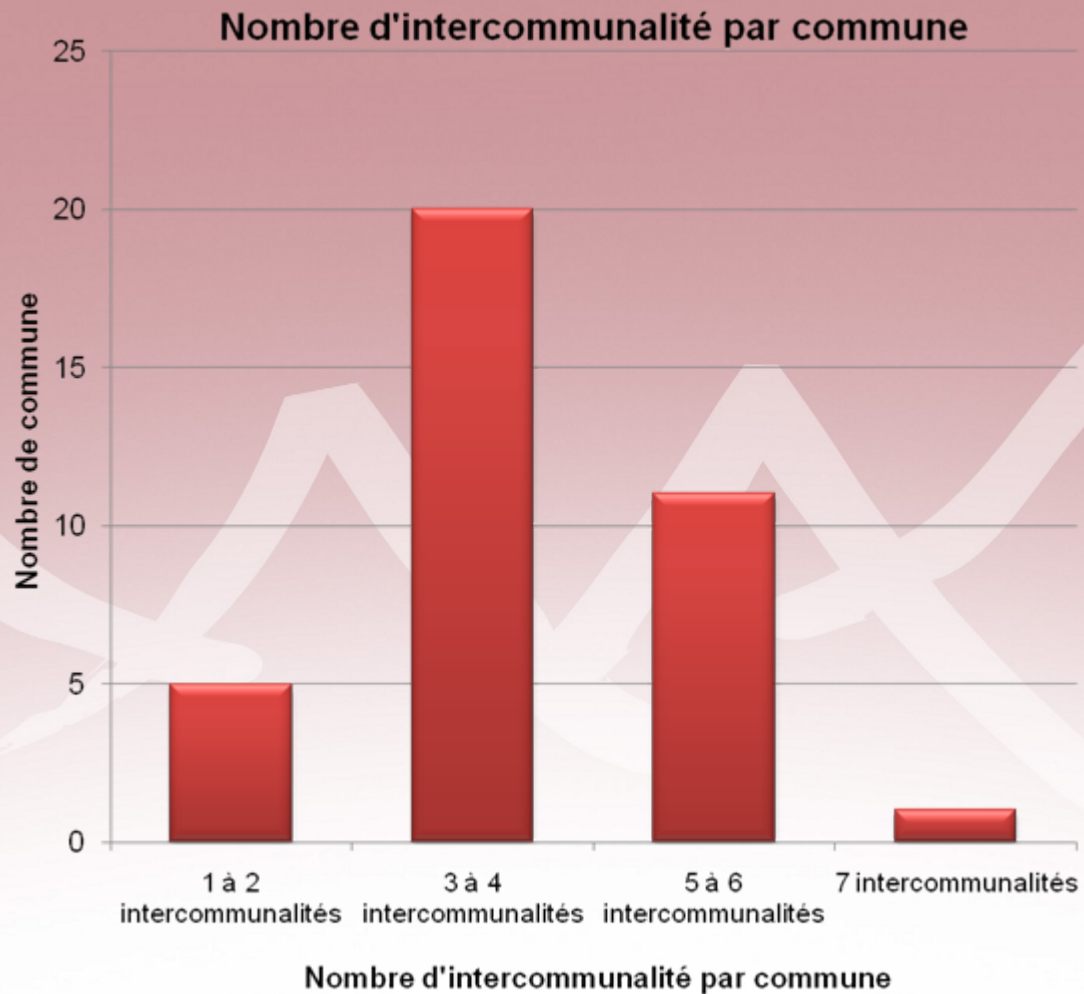
- ✓ Réalisation du diagnostic
- ✓ Identification des sites tests et lancement de la démarche sur les sites
- ✓ Synthèses, restitutions, communication, échanges d'expériences

Diagnostic et identification des sites tests

Pays du Grand Briançonnais - Du site pilote
aux sites tests, pour une ingénierie adaptée

Le Pays du Grand Briançonnais : un territoire complexe....

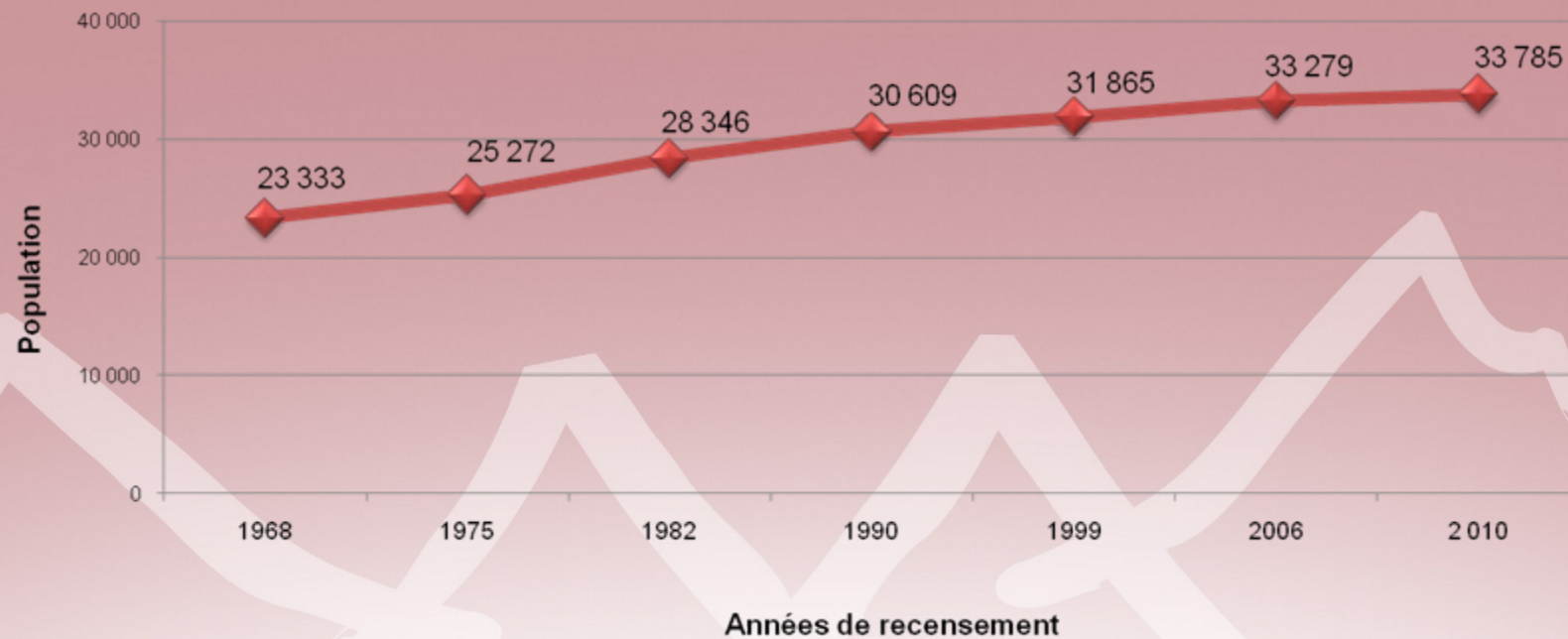
... sur le plan administratif



Pays du Grand Briançonnais - Du site pilote
aux sites tests, pour une ingénierie adaptée

... ou encore du point de vue de sa population

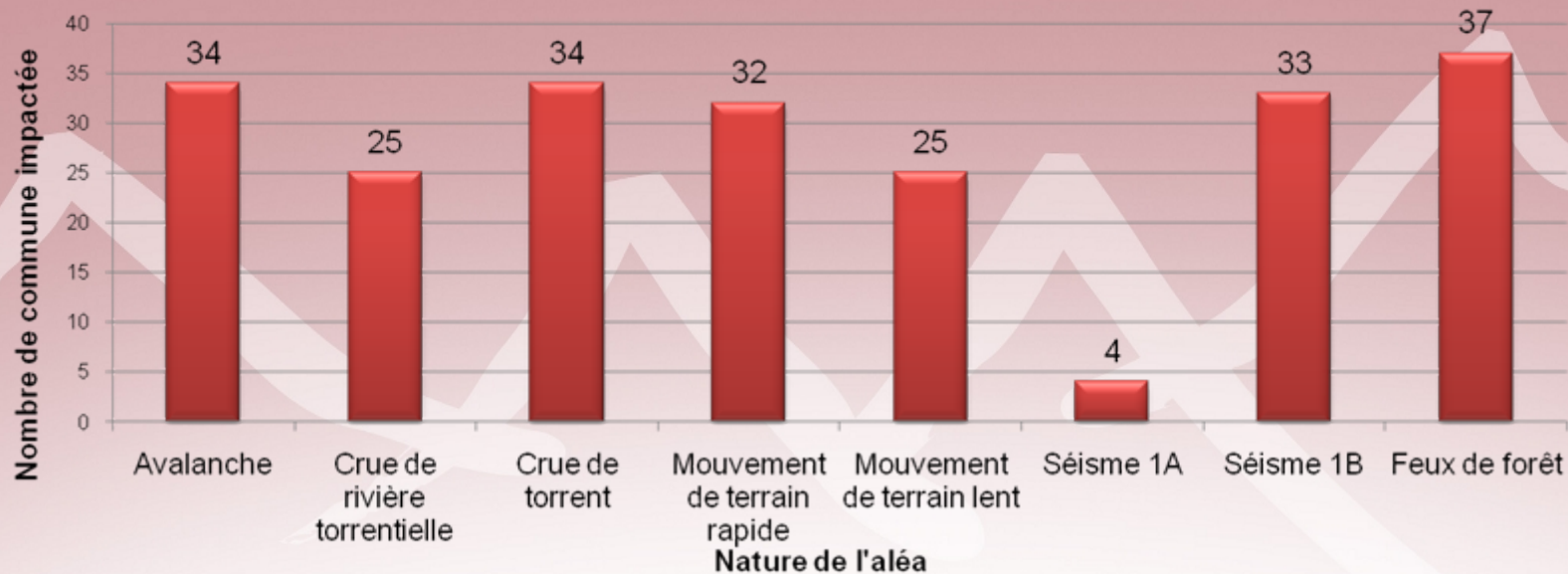
Evolution de la population sur le territoire du Pays du Grand Briançonnais



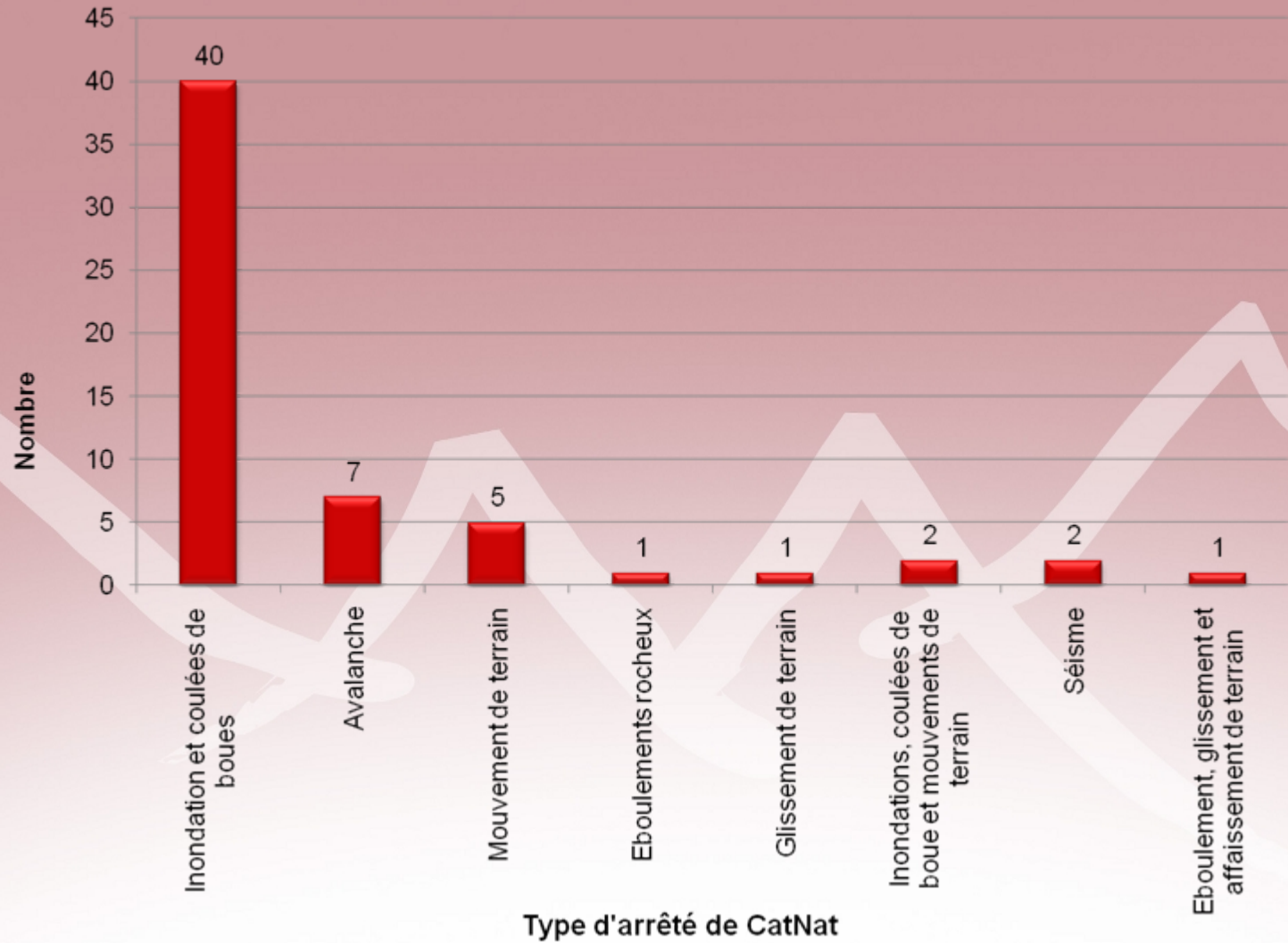
→ Population en période touristique peut être multipliée jusqu'à 20 fois dans certains villages

Le Pays du Grand Briançonnais : un territoire complexe également du point de vue des risques naturels

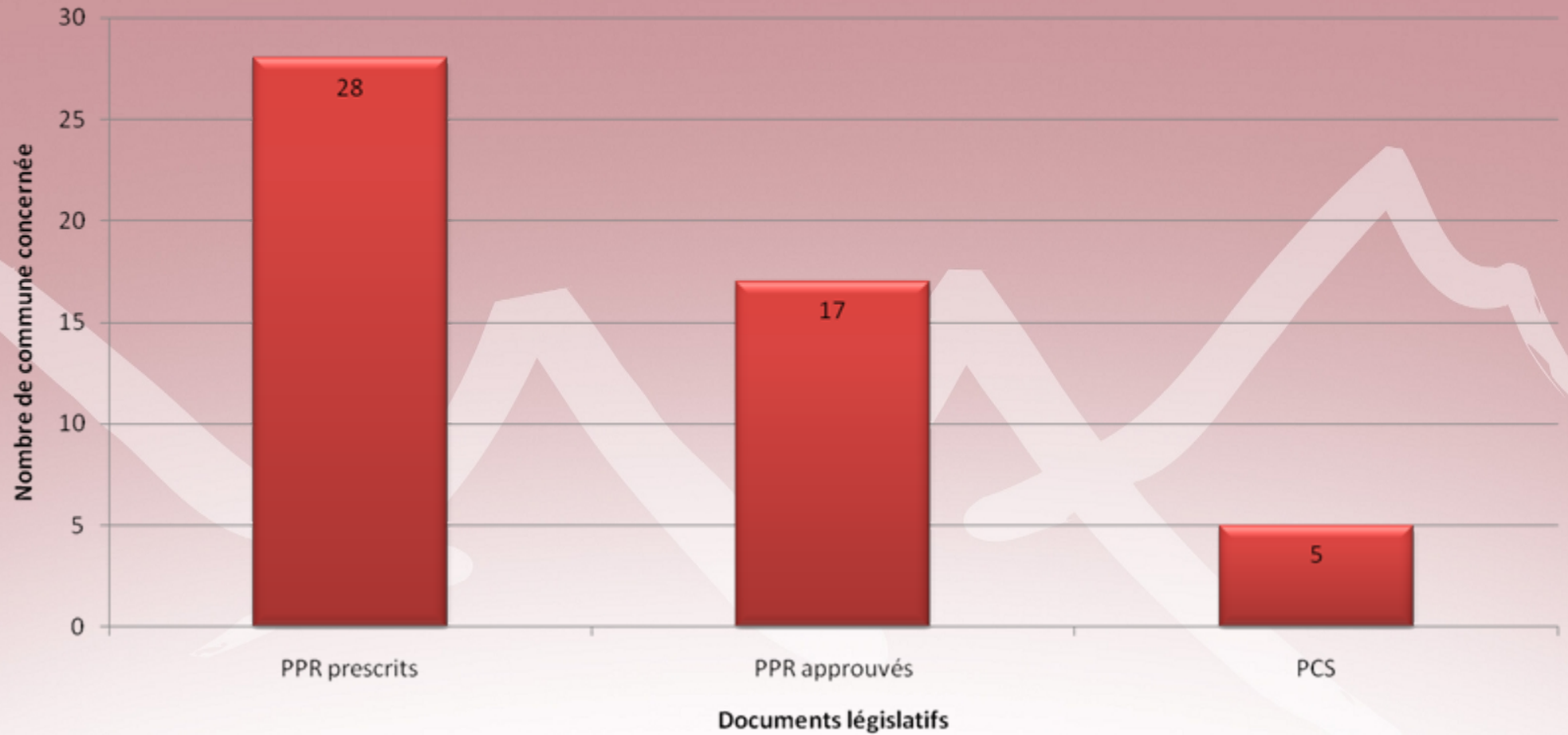
Les aléas présents sur les communes du Pays du Grand Briançonnais d'après le DDRM



Arrêts de catastrophes naturelles



Documents législatifs dans les communes du Pays du Grand Briançonnais



✓ Diagnostic 2010 : 2 phases

- Diagnostic global sur les 37 communes du territoire
- Diagnostic approfondi dans les communes des sites tests

✓ Une méthodologie adaptée pour un diagnostic spécifique à notre territoire

Recherche dans toutes les bases de données à notre disposition

Etablissement de tableaux récapitulatifs sur la base du PRT

Demande de vérifications aux mairies

Relances régulières

Etablissement du diagnostic

Mise en place d'un suivi particulier pour chaque commune

✓ Comment sont nés les sites tests

Réalisation du diagnostic global et définition des enjeux du territoire

Création d'une grille de lecture pour le choix des sites tests

Identification de site test

Présentation et validation en comité de pilotage

Présentations du projet et des implications aux mairies concernées

Entretiens avec les mairies (élus, techniciens) des sites tests

Etablissement du diagnostic approfondi pour chaque commune de chaque site test

Mise en lumière des forces et faiblesses de chaque commune

Synthèse pour chaque sites tests

Phase d'appropriation
et de validation par les
acteurs locaux

✓ Sites Tests

3 sites tests validés :

- Vallée de la Clarée
- Pays des Ecrins
- Queyras

Vallée de la Clarée



Pays du Grand Briançonnais - Du site pilote aux sites tests, pour une ingénierie adaptée

✓ Sites Tests

3 sites tests validés :

- Vallée de la Clarée
- Pays des Ecrins
- Queyras

Pays des Ecrins



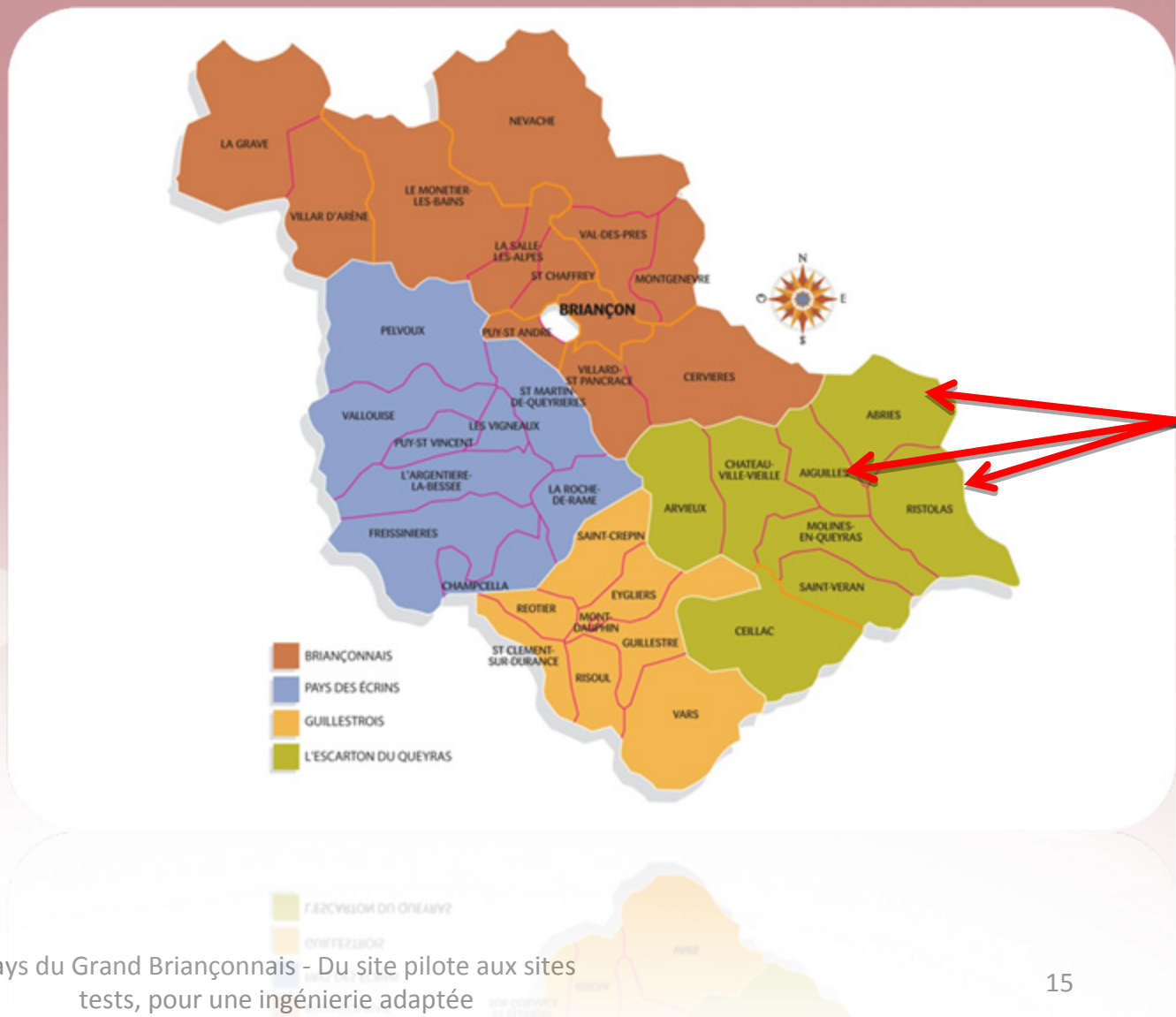
Pays du Grand Briançonnais - Du site pilote aux sites tests, pour une ingénierie adaptée

✓ Sites Tests

3 sites tests validés :

- Vallée de la Clarée
- Pays des Ecrins
- Queyras

Queyras



Pays du Grand Briançonnais - Du site pilote aux sites tests, pour une ingénierie adaptée

✓ Sites Tests

Vallée de la Clarée

3 sites tests validés :

- Vallée de la Clarée
- Pays des Ecrins
- Queyras



Complémentarité des sites tests afin de créer des synergies profitable à l'échelle du site pilote

Premières actions et perspectives

Pays du Grand Briançonnais - Du site pilote
aux sites tests, pour une ingénierie adaptée

Plan d'action opérationnelle pour 2011

- Création d'un poste de chargé de mission
- Premières actions sur les sites tests
- Renforcement du réseau d'acteurs
- Mutualisation et retour d'expérience sur 2 niveaux :
 - en local : sites tests
 - au niveau du Massif

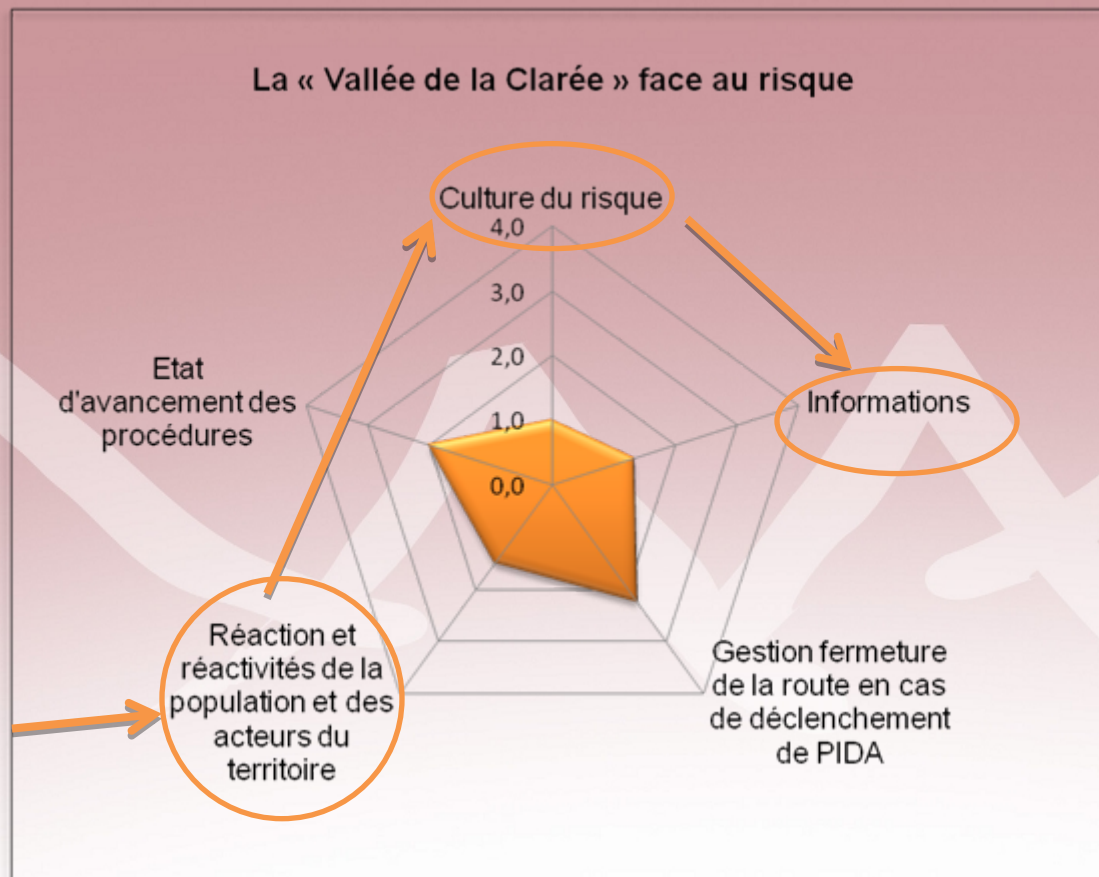


Dans tous les cas

- ✓ Actions nées des réflexions menées au sein des groupes de travail
- ✓ Actions spécifiques à chaque sites tests définies avec les acteurs du territoire
- ✓ Volonté de mutualisation
- ✓ Inscription dans une dynamique de Massif
- ✓ Caractère innovant des actions

Exemple d'action sur un site test : la Vallée de la Clarée

Constat issu du diagnostic :



Exemple d'action menée sur le site test de la « Vallée de la Clarée »

Maquette participative de façon a :

- Renforcer la culture locale du risque et l'opérationnalité de la crise sur le territoire
- Amorcer un dialogue sur les moyens de prévenir et d'organiser la crise



Dans tous les cas

- ✓ Actions nées des réflexions menées au sein des groupes de travail
- ✓ Actions spécifiques à chaque sites tests définies avec les acteurs du territoire

Merci de votre attention



Avalanche du col du Lautaret, RN 94
22 mars 2010

Pays du Grand Briançonnais - Du site pilote
aux sites tests, pour une ingénierie adaptée