

Région



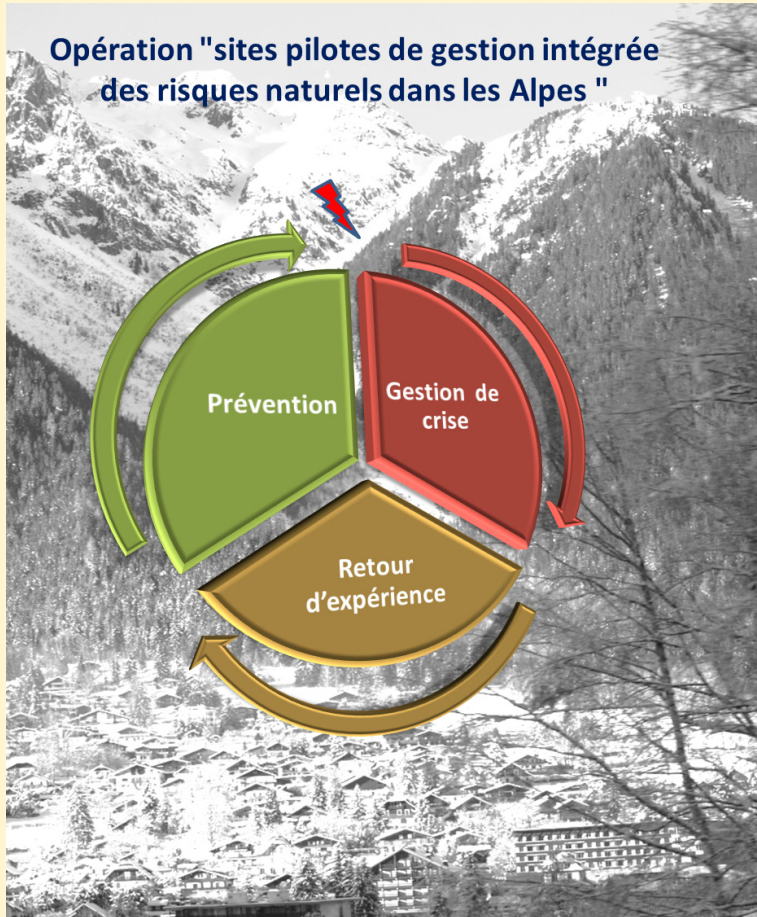
Provence-Alpes-Côte d'Azur



Ce projet a été cofinancé par l'Union européenne

Fonds européen de développement régional (FEDER)

Opération "sites pilotes de gestion intégrée des risques naturels dans les Alpes "



Journée sites pilotes

L'Argentière la Bessée , 25 novembre 2011

Gestion Intégrée des Risques Naturels en vallée de la Maurienne

Syndicat du Pays de Maurienne



Mélina Diot, Chargée de mission risques, Syndicat du Pays de Maurienne
Michel Viallet, Conseiller Municipal, Commune de Valloire

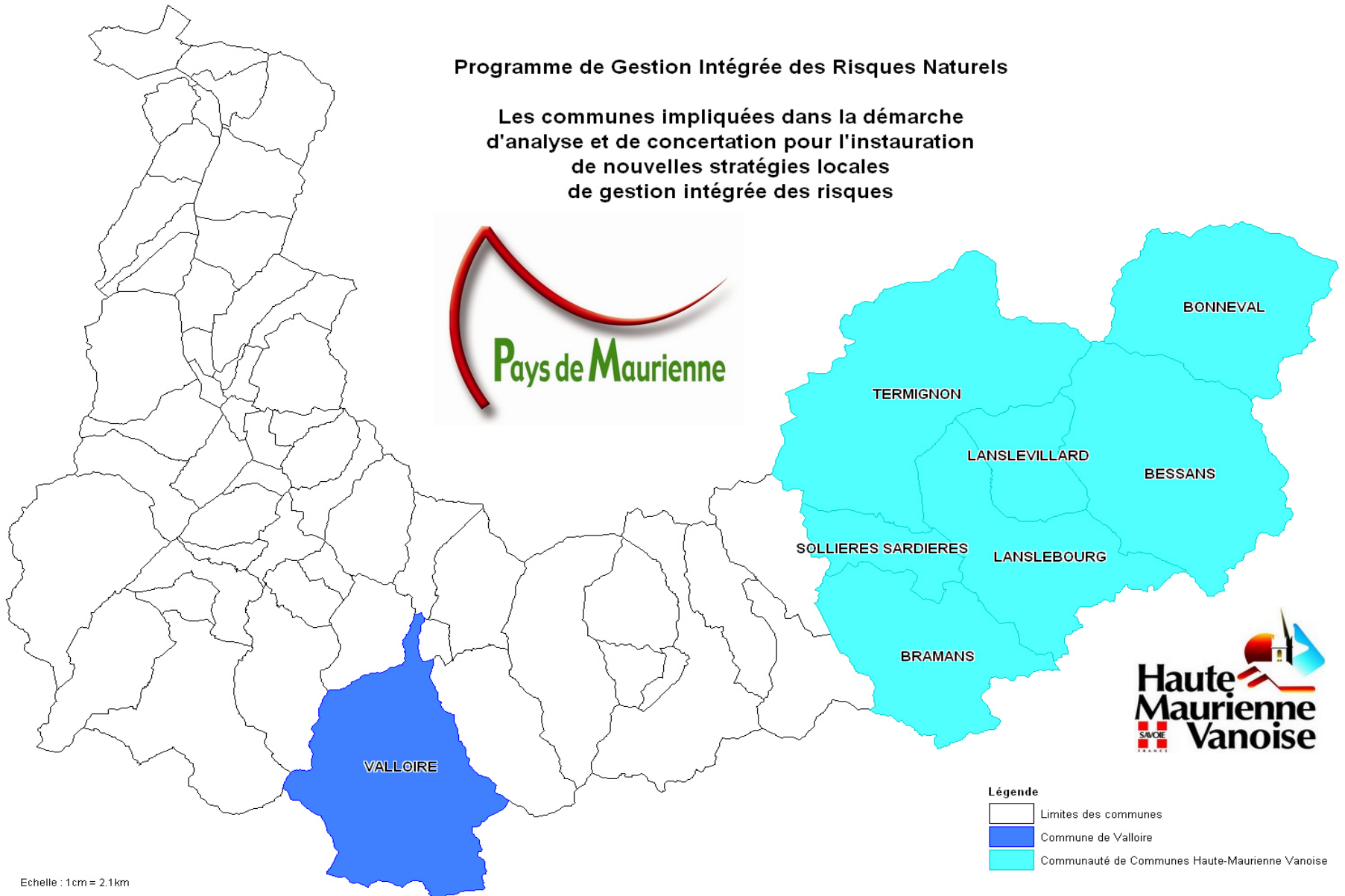
La vallée de la Maurienne

1 site pilote et 2 sites tests

Programme de Gestion Intégrée des Risques Naturels

Les communes impliquées dans la démarche
d'analyse et de concertation pour l'instauration
de nouvelles stratégies locales
de gestion intégrée des risques

Pays de Maurienne



Légende

- Limites des communes
- Commune de Valloire
- Communauté de Communes Haute-Maurienne Vanoise

Echelle : 1cm = 2.1km



Site Pilote de la vallée de la Maurienne



- **Le 1^{er} Forum Risques Pays de Maurienne**
 - Un espace de rencontre et d'échanges pour les acteurs de la gestion des risques et des situations de crise
 - Plus de 100 participants, dont une soixantaine d'élus et d'agents communaux
 - CEMAGREF, DDT, DMD, SIDPC, SDIS73, EDF, IFFO-RME, RTE, Bureaux d'étude, TDL du CG73, etc.
- **Une ébauche d'observatoire des risques**
Documents, études, photographies, vidéos, etc.

Site Test de Haute Maurienne



- **Intensifier et cibler l'information préventive sur les risques majeurs**

La CCHMV, l'OTI, la SE2MC (etc.) viennent de choisir un prestataire en communication pour proposer une nouvelle stratégie d'information préventive sur les risques naturels

- **Création d'un système d'échange et de coordination intercommunal et interservices en phase de vigilance et de surveillance**

Site Test de Haute Maurienne

Création d'un système d'échange et de coordination intercommunal et interservices en phase de vigilance et de surveillance

• Objectifs

- « - Centraliser et diffuser les informations au sein d'un groupe restreint de gestionnaires locaux des risques, qui sont impactés par les mêmes évènements
- **Coordonner leurs actions pré-crise**
- Eviter les redondances dans leurs actions de terrain
- => Gérer localement les informations et les moyens
- => Se positionner entre l'échelle communale/service et l'échelle départementale
- **Fonctionner lorsque les acteurs jugeront en avoir besoin »**

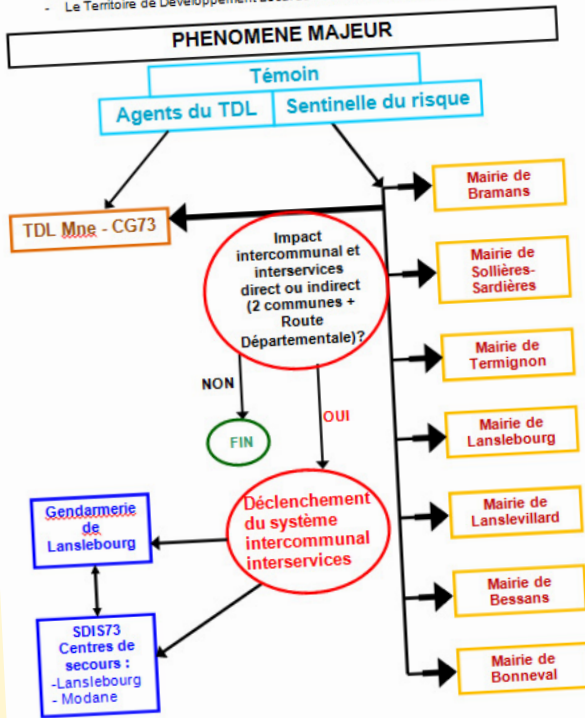
- **Méthodologie**

- **Un système imaginé par les acteurs locaux, adaptés à leurs besoins et leurs capacités (peu de moyens de communication, maîtrise partielle de l'informatique)**
- **Un système simple, utilisable facilement et rapidement, souple en fonction du type d'évènement et des acteurs concernés**
- **Des outils opérationnels à disposition en version papier et informatique : procédures, annuaires, listing de moyens**
- **L'implication des acteurs de terrain via des annuaires de poche pour alerter leurs mairies**

1. Procédure de déclenchement du système

RAPPEL - les autorités habilitées à déclencher le système de coordination intercommunal interservices sont :

- 2 Mairies : les élus
- Le Territoire de Développement Local du Conseil Général de la Savoie



Fiches missions des Mairies

Déclenchement et mise en œuvre du système intercommunal interservices

Scénario 1 - Alerte par une sentinelle du risque

Réception des informations des sentinelles du risque

Interrogations :

- événement pouvant mettre en danger les personnes, les biens ou la RD ?
- danger probable, imminent ou effectif ?

Information du TDL M09 CG73 si RD concernée
 Information des Maires des communes impactées

Déclenchement du système intercommunal interservices?

=> OUI : maintenir les échanges d'informations avec :

- le TDL + les mairies impactées
- les sentinelles du risque qui restent sur le terrain
- les cibles externes de l'information

Scénario 2 - Alerte par le TDL M09 du CG73 ou une Mairie Voisine

Information du TDL M09 CG73 OU Appel d'une commune voisine

- événement pouvant mettre en danger les personnes, les biens ou la RD ?
- danger probable, imminent ou effectif ?

Déclenchement du système intercommunal interservices?

=> OUI : maintenir les échanges d'informations avec :

- le TDL + les mairies impactées
- les sentinelles du risque qui restent sur le terrain
- les cibles externes de l'information

Missions générales :

- Services Techniques : matérialiser, signaler, sécuriser le périmètre de sécurité
- Protection ou limitation des dégâts
- Consultation d'un expert si nécessaire
- Travaux exécutés par un prestataire si nécessaire
- Alerte des transporteurs scolaires spécifiques à la commune
- Réouverture de la RD faite en concertation avec le TDL M09

Procédures

5. Fiche mission du TDL de Maurienne, CG73

Scénario 1 - Alerte par les agents du TDL

Réception des informations des agents TDL

Interrogations :

- événement pouvant mettre en danger les personnes, les biens et la RD ?
- danger probable, imminent ou effectif ?

OUI

- => Information des Maires des communes impactées
- => Information des Maires des communes impactées indirectement

Déclenchement du système intercommunal interservices?

- => OUI : maintenir les échanges d'informations avec :
- les mairies voisines impactées
 - les sentinelles du risque qui restent sur le terrain
 - les cibles externes de l'information

Scénario 2 - Alerte d'une Mairie

Appel d'une mairie d'une commune impactée

- événement pouvant mettre en danger les personnes, les biens et la RD ?
- danger probable, imminent ou effectif ?

Déclenchement du système intercommunal interservices?

- => OUI : maintenir les échanges d'informations avec :
- les mairies impactées
 - les sentinelles du risque qui restent sur le terrain
 - les cibles externes de l'information

Missions générales :

- Coupure de RD :
- Alerte des services locaux pour matérialiser, signaler, sécuriser
- Mesures pour protéger ou limiter les dégâts
- Consultation d'un expert si nécessaire
- Travaux exécutés par un prestataire si nécessaire
- Alerte de la Direction des Transports Départementaux : transports scolaires + transports réguliers
- Fin : Réouverture de la route faite en concertation avec le Maire de la commune concernée

Annuaire de crise Intercommunal Interservices

- Sommaire :**
1. Territoire de Développement Local du Conseil Général de la Savoie
 2. Mairie de Bramans
 4. Mairie de Sollières - Sardières
 4. Mairie de Termignon
 5. Mairie de Lanslebourg
 6. Mairie de Lanslevillard
 7. Mairie de Bessans
 8. Mairie de Bonneval sur Arc
 9. Les services de la Communauté de Communes Haute-Maurienne Vanoise
 10. Autres acteurs de la gestion de crise
 11. Rappels sur la confidentialité de ces informations

1. Territoire de Développement Local du CG73 - Astreinte
 - tionnaire de la RD1006

Nombres d'urgence par ordre de priorité

Type	Fonction	Número de portable	Número de fixe	Alerté Oui / Non	Heure
ainte été	Technicien TDL		04 79 20 66 58		
inte hiver	Technicien local	06 89 30 32 72	04 79 20 66 58		

ie de Bramans

uméro de standard : 04 79 05 10 71
uméro de fax : 04 79 05 37 59
resse email : communebramans@orange.fr

méros d'urgence par ordre de priorité

ion / ité	Prénom NOM	Número de portable	Número de fixe	Alerté Oui / Non	Heure
e	Yvon CLARAZ	06 73 69 80 01	04 79 05 10 71		
oint	Marcel FAVRE	06 72 05 06 16	04 79 05 18 73		
oint	Pascal DUPRE	06 21 30 04 18	04 79 05 22 32		

3. Mairie de Sollières-Sardières

Número de standard : 04 79 20 50 90
Número de fax : 04 79 20 53 59
Adresse email : solliers-sardieres-mairie@wanadoo.fr

Números d'urgence par ordre de priorité

N°	Fonction / Qualité	Prénom NOM	Número de portable	Número de fixe	Alerté Oui / Non	Heure
1	Maire	MESTRALLET Apollon	06 68 95 22 36	04 79 05 04 03 04 79 20 51 85		
2	Adjointe	PEYNICHOU Marie-Thérèse	06 60 62 97 54	04 79 20 52 49		
3	Adjoint	DALIX Jean-François	06 77 64 85 47	04 79 20 50 43		

4. Mairie de Termignon

Número de standard : 04 79 20 51 49
Número de fax : 04 79 20 53 06
Adresse email : mairie@termignon.net

Números d'urgence par ordre de priorité

N°	Fonction / Qualité	Prénom NOM	Número de portable	Número de fixe	Alerté Oui / Non	Heure
1	Maire	Rémi ZANATTA	06 28 72 69 02			
2	1ere Adjoint	Elise LEGRAS	06 68 48 44 19			
3	3ème Adjoint	Alain BRESSON	06 66 49 31 02			

5. Mairie de Lanslebourg

Número de standard : 04 79 05 91 62
Número de fax : 04 79 05 82 50
Adresse email : mairie.lanslebourg@wanadoo.fr

Números d'urgence par ordre de priorité

N°	Fonction / Qualité	Prénom NOM	Número de portable	Número de fixe	Alerté Oui / Non	Heure
1	Maire	Jean-Pierre JORCIN	06.87.57.11.83.			
2	Maire Adjoint	Gilbert SUIFFET	06.24.97.32.30.	04.79.05.98.22.		
3	Conseiller Municipal	Yoann CHOISEAU	06.80.33.09.74.			

Plan Communal de Sauvagerie Commune de Bessans				
Recensement des moyens matériels et humains				
MOYENS MATERIELS DES STRUCTURES ECONOMIQUES DE LA COMMUNE				
Type de matériel	Détails	Quantité	Lieu de stockage	Número sur la carte
Matériel de transmission				
Matériel d'alerte				
Matériel de travaux				
Matériel de travaux agricoles				
Matériel de travaux agricoles compétente				
Tracteur		1	Zone agricole	1
Tracteur		1	Zone agricole	1
Tracteur		2	Zone agricole	1
Tracteur		2	Rue de Liberté	6
Tracteur		1	Rue St / Baptiste	10
Tracteur		1	Zone agricole	1
Tracteur	avec fourche	1	rue Sept. 44	6
Tracteur	avec fourche	2	rue Sept. 44	6
Tracteur	avec fourche	1	Place de la Mairie	6
Tracteur	avec fourche	1	Zone agricole	1
Rassembleur plateau		2	rue Sept. 44	1
Rassembleur		1	Zone agricole	1
Rassembleur		1	Zone agricole	1
Rassembleur		1	Zone agricole	1
Rassembleur		1	Rue de Liberté	1
Rassembleur		1	Zone agricole	1
Rassembleur		1	Zone agricole	1
Rassembleur		1	Place de la Mairie	6
Matériel de travaux légers				
Matériel d'urgence				
Groupes électrogènes		1	Rue Sept. 44	6
Groupes électrogènes		1	Zone agricole	1
Groupes électrogènes	2000 kva	1	Bessans	6
Groupes électrogènes	4500 kva	1	Arenelle	6
Matériel de relogement				
Coverchairs	variés		Sect. TRACQ Sports	6
Mobilier	polymeristiques		Sect. TRACQ Sports	6
Autres	Sacs couchage		Sect. TRACQ Sports	6
Véhicules				
Cassino		1	Zone agricole	1
C15		1	Gîte d'Étape	7
C15		1	Rue St Claude	6
4x4 Nissan		1	Sect. TRACQ Sports	6
Caval 121B		1	La Besannoise	10
Fourgonnette		1	La Besannoise	10
Mini car		1	Gîte La Bittoue	11
V/L 4-3 pers		1	Rue St / Baptiste	10
Fourgon				
Remorque				
Ducati alimentaires	30 pers sur 2 jours		Gîte d'Étape	7
Veste pommée			Sect. TRACQ Sports	6
Ducati alimentaires	28 pers 1 semaine		Gîte La Bittoue	11

Annuaires, listings de moyens

Annuaire de poche
pour les Sentinelles du Risques de Haute-Maurienne

Version de 11/2011

Annuaire au format carte d'identité

Annuaire de poche = 7,4 x 10,5 cm

SENTINELLES DU RISQUE DE HAUTE-MAURIENNE

Risques de crues, d'avalanches, de mouvement de terrain?
Impacts sur les personnes, les bâtiments, les routes ?

Annuaire d'alerte des mairies de Haute-Maurienne

- Bonneval sur Arc : 04 79 05 94 94
- Bessans : 04 79 05 96 05
- Lanslevillard : 04 79 05 93 78
- Lanslebourg : 04 79 05 91 62
- Termignon : 04 79 20 51 49
- Sollières-Sardières : 04 79 20 50 90
- Bramans : 04 79 05 10 71

Alerte des élus de votre commune
Uniquement en cas d'extrême urgence

~~Hors heures ouvrables, demandez au 18 de relayer
l'information au Maire~~

Votre message

- « 1- Bonjour, je suis Madame/Monsieur
- 2- Je suis **sentinelle du risque** de la commune de
- 3- Je suis dans le secteur de
- 4- Je veux **prévenir le Maire** que »

Numéros d'urgences

- Services d'Incendie et de Secours : 18
- Gendarmerie : 17
- SAMU : 15

Cet annuaire sera imprimé en recto-verso et plastifié

Il sera distribué aux sentinelles du risque, accompagné de la note ci-dessous

Note/Courrier d'accompagnement

Objet : Sentinelles du risque : votre contribution au système de vigilance risques de Haute-Maurienne

Mesdames, Messieurs,

Vous faites partie de ces personnes qui, en Haute-Maurienne, sont en permanence sur le terrain, vivent et observent les événements qui se déroulent en fond de vallée et sur les versants. Vous êtes donc nos sentinelles du risque, les premiers à pouvoir nous prévenir d'un événement dangereux, dès les premiers signes.

Les 7 communes du canton de Lanslebourg et le Territoire de Développement Local de Maurienne du Conseil Général de la Savoie s'organisent pour mieux gérer ensemble et à l'amont les risques : crues, avalanches, glissements de terrain, chutes de blocs ou tout autre phénomène qui pourrait perturber la vie des habitants de Haute-Maurienne. Nous avons pour cela travaillé avec le GIDA de Haute Maurienne.

Nous souhaitons nous appuyer sur votre connaissance du terrain pour prévenir les catastrophes et anticiper les mesures qui permettront de protéger ou de mettre à l'abri les personnes et les biens. Vous trouverez donc ci-joint un annuaire de poche grâce auquel vous pourrez à tout moment joindre les mairies.

Pour plus d'information sur le sujet, contactez votre mairie ou la chargée de mission risques du Syndicat du Pays de Maurienne, Mélina Diot (04 79 64 12 48, risques@maurienne.fr)

Comptant sur votre collaboration, je vous prie, Mesdames, Messieurs, de recevoir mes très sincères salutations.

Le Maire

Annuaire de poche
Des sentinelles du risques

Site Test de Haute Maurienne

Création d'un système d'échange et de coordination intercommunal et interservices en phase de vigilance et de surveillance



• Acteurs impliqués

- Acteurs porteurs et déclencheurs

*** 7 Mairies**

*** Le Territoire de Développement Local du Conseil Général de la Savoie**

- Sources d'informations

*** Agents du TDL, Services des remontées mécaniques, Domaines nordiques de Haute-Maurienne, Agents de l'antenne EDF de Villarodin, Régies électriques**

*** Sentinelles du risques : agriculteurs, bergers, guides de montagne, gardes du Parc National de la Vanoise, chasseurs, etc.**

*** Gendarmerie, Préfecture, Météo France**

- Cibles externes de l'information : services de secours, Gendarmerie, Préfecture, Sous-préfecture, SIDPC

- **Résultats obtenus et prévus**

- **En octobre 2011 : une réunion des principaux acteurs avec la modification et la validation de la convention et des outils**
- **Fin 2011 – début 2012 :**
 - * **envoi de la convention à tous les participants**
 - * **envoi des outils au TDL et aux Mairies, mise en ligne des outils**
 - * **contact des sources d'information et transmission des annuaires de poche**

- **Conclusions et perspectives pour la suite de l'opération**

- Une démarche fédérative et une meilleure organisation dans un contexte intercommunal et interservices souvent conflictuel
- Une mise en place qui demandera beaucoup de temps pour faire comprendre et adopter le système aux mairies et aux sources d'information
-> difficultés de mobilisation
- Un exercice test au printemps 2012 ?



Site Test de Valloire



- **Animation d'une démarche de dialogue entre les acteurs locaux de la gestion des risques et la police de l'eau**
 - **Amélioration des échanges entre la Mairie, la SEM et la Police de l'eau**
 - **Perpectives de plan de gestion sur le cours d'eau de la Valloirette**

- **Mise en place et animation du Comité de Gestion et de Suivi des Risques Naturels (CGSRN)**

Site Test de Valloire

Mise en place et animation du Comité de Gestion et de Suivi des Risques Naturels

• Objectifs

« - Anticiper les problèmes

- Tenter d'aménager mieux, avec moins de moyens, pour plus longtemps

- Coordonner les actions de tous les acteurs : conception, chronologie et financement

- Traiter les problèmes à l'échelle du bassin de risques de la commune de Valloire

- Accélérer la remise en état suite à un événement

- Faciliter la reconstruction ou la modification d'ouvrages efficaces et conformes

- Montrer les réalités du terrain aux acteurs qui ne vivent pas dans la commune : contraintes, besoins

- Bien connaître les interlocuteurs, avoir les bons contacts en cas de besoin »

- **Acteurs impliqués**

- **Des membres porteurs :**

- * **La Mairie de Valloire : élus**

- * **Le Territoire de Développement Local de Maurienne du Conseil Général de la Savoie**

- * **Le Service de Restauration des Terrains de Montagne de l'Office National des Forêts**

- **Des membres permanents :**

- * **La Mairie de Valloire : agents techniques**

- * **La Société d'Economie Mixte de Valloire**

- * **La Direction Départementale des Territoires – Unité Territoriale Maurienne et Police de l'eau**

- * **Le Syndicat du Pays de Maurienne, Mission rivière**

- * **L'AAPPMA**

- * **L'ONEMA**

- **Des membres invités à participer, les réseaux d'électricité**

- **Des membres invités aux réunions post-crise, pour le retour d'expérience**

- **Les financeurs ou gestionnaires de financements, suite à un évènement ayant causés des dégâts matériels**

- **Méthodologie**

- **Fréquence des réunions :**

- * une fois par an, en juin

- * après chaque évènement, s'il y a eu déclenchement du PCS et implication de plusieurs membres du CGSRN

- **Thématiques abordées : évolution des aléas et des aménagements de protection, études, projets**

- **Outil : un annuaire des membres du CGSRN**

- **Animation : une personne extérieure et neutre?**





- **Résultats obtenus et prévus**

- **Une convention CGSRN bientôt signée, avec des représentants titulaires et suppléants pour chaque structure**
- **Un annuaire des contacts bientôt élaboré**
- **Coordination et concertation technique sur les travaux en cours et les projets : gain de temps, d'argent et éviction d'erreurs techniques**
- **Le prochain CGSRN aura lieu en juin 2012**



Site Test de Valloire

• Conclusions et perspectives pour la suite de l'opération

Le CGSRN :

- Un CGSRN voulu et construit par ses membres : ils sont satisfaits de sa création et souhaitent que cela perdure
- La pérennisation d'une animation neutre extérieure?
- La transposition ailleurs dans la vallée?

Démarche globale GIRN à Valloire

- Ce CGSRN et la démarche de dialogue avec les services de l'Etat ont permis de se connaître, de dialoguer dans un contexte qui n'était plus conflictuel, sereinement
 - Un aboutissement vers de vrais résultats, concrets
- Ex : à venir, un plan de gestion du cours d'eau sur 10 ans

Région



Provence-Alpes-Côte d'Azur



Premier ministre
Ministère de l'espace rural
et de l'aménagement du territoire

Datar

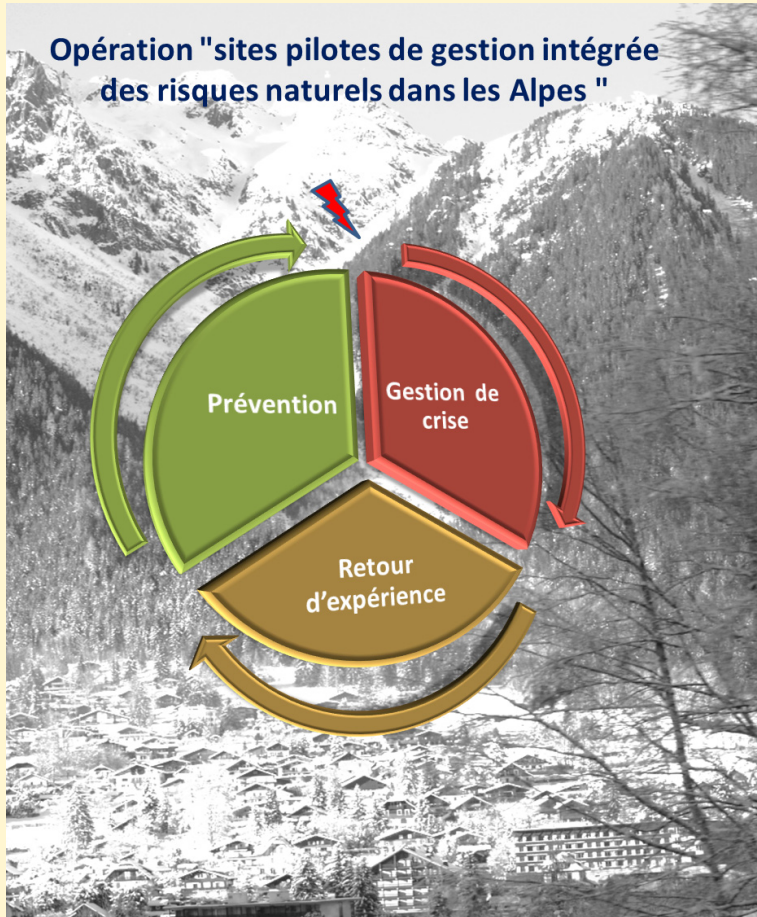
Rhône-Alpes



Ce projet a été cofinancé par
l'Union européenne

Fonds européen de
développement régional (FEDER)

Opération "sites pilotes de gestion intégrée
des risques naturels dans les Alpes "



Journée sites pilotes

L'Argentière la Bessée , 25 novembre 2011

***Merci pour votre
attention***

Des questions?

*Mélina Diot, Chargée de mission risques, Syndicat du Pays
de Maurienne
Michel Viallet, Conseiller Municipal, Commune de Valloire*