









Planche photos Opération maquette participative risque

(Bourg Saint Maurice- Les Arcs) mai juin 2010

AXE 2 coordination : appui technique et scientifique aux sitespilotes

	<p>Maquette participative risque</p>	<p>La maquette</p>
	<p>Maquette participative risque</p>	<p>Le secteur sud de BSM</p>
	<p>Maquette participative risque</p>	<p>5 jours d'opération, 200 participants</p>

	<p>Maquette participative risque</p>	<p>Etape de conception technique de la maquette avec les agents locaux de Météo France</p>
	<p>Maquette participative risque</p>	<p>L'Arbonne est son régime torrentiel</p>
	<p>Maquette participative risque</p>	<p>L'un des ilots urbains dans le périmètre de la maquette</p>

	<p>Maquette participative risque</p>	<p>Participation citoyenne dans l'identification de la vulnérabilité locale</p>
	<p>Maquette participative risque</p>	<p>Exemple de valorisation de zone à risque</p>
	<p>Maquette participative risque</p>	<p>Réalisation de la maquette à partir des dires de la population locale</p>

	<p>Maquette participative risque</p>	<p>Sensibilisation du public scolaire aux risques</p>
	<p>Maquette participative risque</p>	<p>Détail de la maquette : occupation de l'espace, réseaux, zonage réglementaire, emprise des phénomènes connus</p>
	<p>Maquette participative risque</p>	<p>Réception par la commune (mairie) de la maquette pour opérationnaliser le PCS</p>