



# COMMUNAUTE DE COMMUNES ALPES D'AZUR

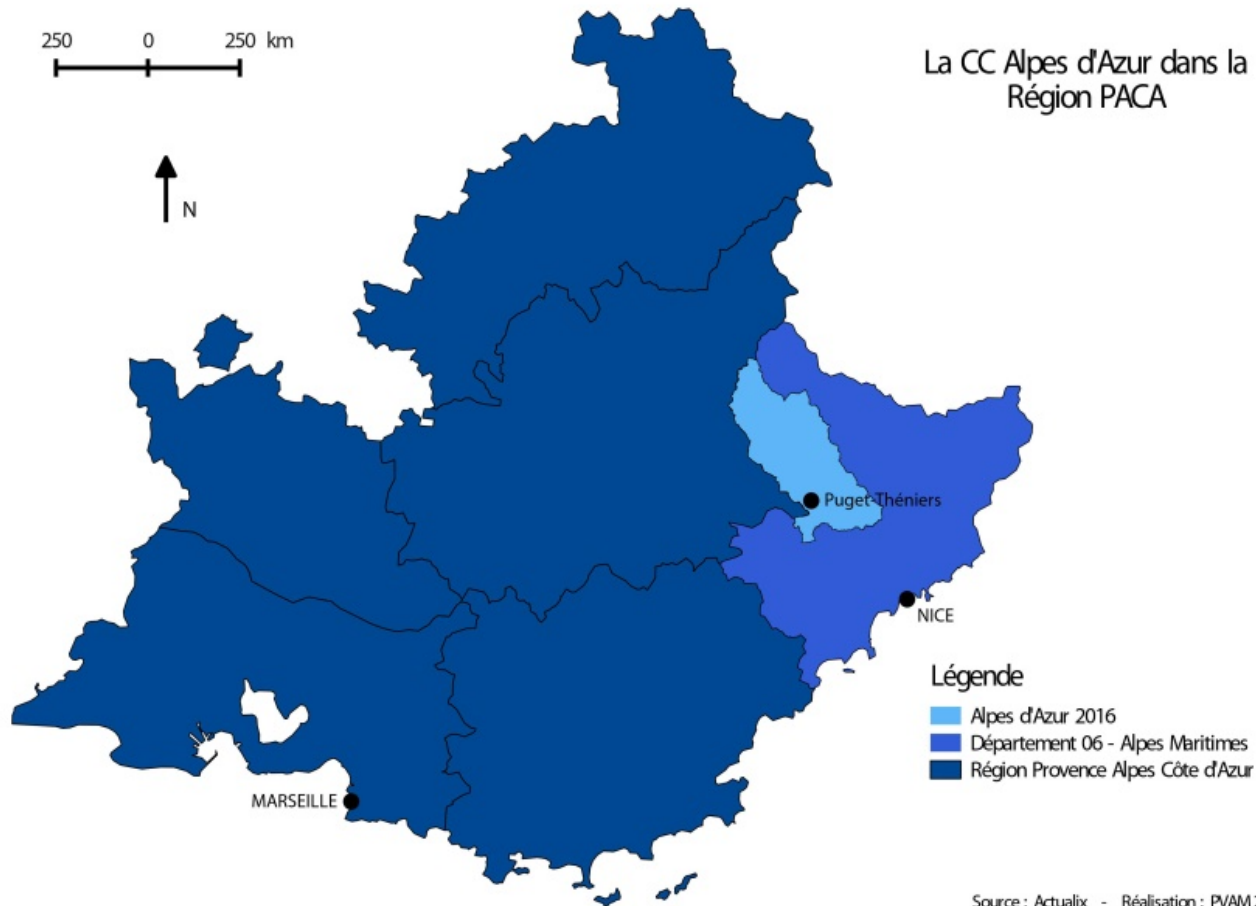
**GIRN**  
Alpes

Territoire Alpin de Gestion Intégrée des Risques Naturels

Réunion annuelle GIRN – SDA  
Mardi 27 Novembre 2018, Gap (05)



# LE TERRITOIRE



Source : Actualix - Réalisation : PVAM 2016

## ► Création 2014

- Triple fusion
- 34 communes
- CC entièrement rurale
- 30-100 km du littoral
- ~ 900 km<sup>2</sup>
- < 10 000 hab.

- Structure porteuse du Pays VAM (2004)





JUSQU'À 8 RISQUES CUMULES

*34 communes*

**1 MOUVEMENT DE TERRAIN**

*34 communes*

2

SEISME NIV. 4

*34 communes*

**3 FEU DE FORETS**



*34 communes*

4 TRANSPORT MATIERES DANGEREUSES



*34 communes*

5 RUPTURE DE BARRAGE





*34 communes*

**6 TASSEMENTS DIFFERENTIELS**

*25 communes*

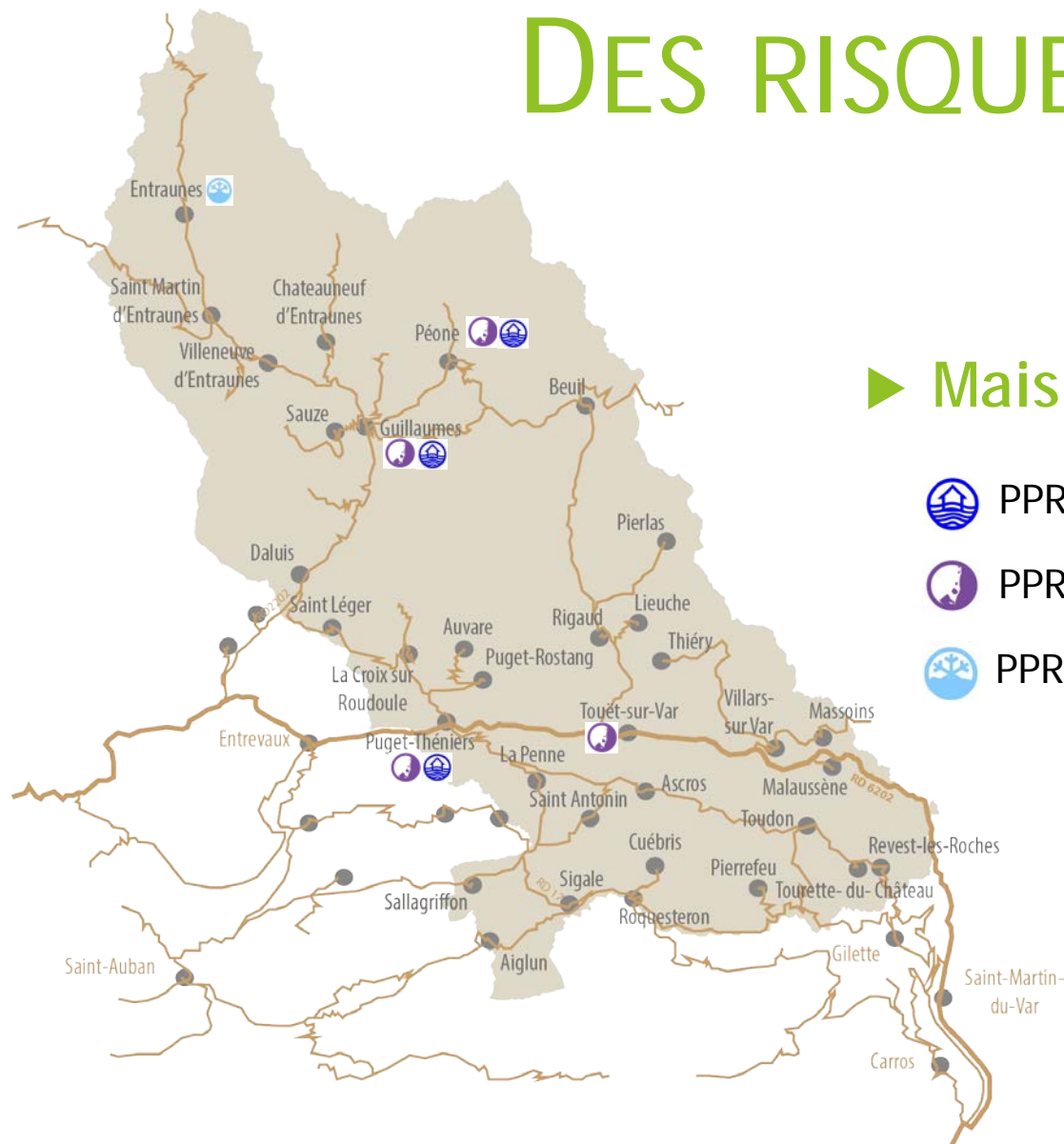
7 INONDATIONS

*2 communes*


8 AVALANCHES




# DES RISQUES MULTIPLES



## ► Mais une gestion encore faible

 PPR approuvé « Inondations » (3)

 PPR approuvé « Mouvement de terrain » (4)

 PPR approuvé « Avalanche » (1)

# PROJET GIRN 2018-2021

## ▶ Principes du projet Alpes d'Azur

- ▶ CC Alpes d'Azur en tant que :
  - ▶ Médiateur entre les acteurs
  - ▶ Facilitateur dans l'émergence de projets de gestion des risques
- ▶ Transversalité avec autres démarches en cours :
  - ▶ SCoT *prescrit juillet 2017, diagnostic en cours*
  - ▶ PCAET volontaire *lancé novembre 2017, plan d'actions en cours*
- ▶ Démarche **partenariale** :
  - ▶ Département des Alpes-Maritimes
  - ▶ ONF / Service Restauration des Terrains de Montagne (RTM)
  - ▶ SMIAGE
  - ▶ Roudoule Ecomusée
  - ▶ Secourir 06
  - ▶ Etc.

# PROJET GIRN 2018-2021

- ▶ *Dépôt POIA / Région PACA en octobre 2017*
- ▶ *Début de mise en œuvre prévue fin 2018/début 2019*
  
- ▶ 4 axes
  1. CONNAISSANCE
  2. RÉSEAUX
  3. SENSIBILISATION
  4. AIDE À LA DÉCISION

# PROJET GIRN 2018-2021

## ► ANNEE 1

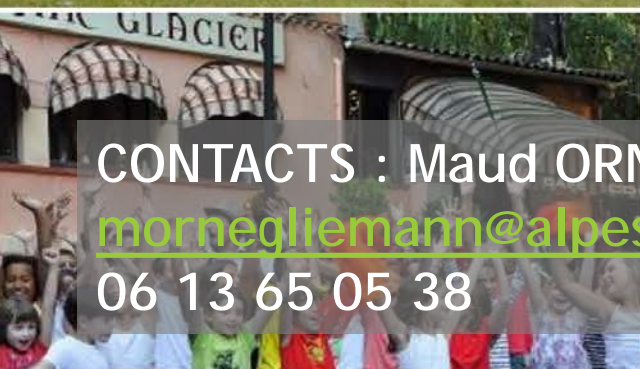

### 1. CONNAISSANCE

- Diagnostic multirisque de l'intégralité du territoire
- Focus « chute de pierre » - diagnostic de vulnérabilité du réseau routier

### 2. AIDE À LA DÉCISION des communes : données, accompagnement, exercices

### 3. SENSIBILISATION

- Travail sur la culture, la mémoire, les gestes
- Multi-formats : *ateliers [vidéos, affiches, plaquette, exposition]*
- Multi-publics : *enfants, habitants adultes [visiteurs]*



# Alpes d'Azur

CONTACTS : Maud ORNE-GLIEMANN  
[mornegliemann@alpesdazur.fr](mailto:mornegliemann@alpesdazur.fr)  
06 13 65 05 38